

แบบสรุปราคางานก่อสร้างทาง สะพาน และท่อเหลี่ยม

ส่วนราชการ กองช่าง องค์การบริหารส่วนตำบลยูงทะเลลาย

ชื่อโครงการ/งานก่อสร้าง ซ่อมแซมถนนลงหินคลุกพร้อมปรับเกลี่ยเรียบ หมู่ที่ 1 บ้านยูงทะเลลาย ตำบลยูงทะเลลาย จำนวน 1 สาย ✓

สายที่ 1 จากบริเวณถนนลาดยางอุ้งทอง - ยูงทะเลลาย (บริเวณบ้านนางประไพ ไช้เอวร) ถึงเขตติดต่อเทศบาลตำบลจรเข้สามพัน

ผิวกว้างเฉลี่ย 2.50 เมตร ยาว 1,500.00 เมตร หนาเฉลี่ย 0.07 เมตร

หรือมีปริมาตรหินคลุกซ่อมแซมถนน ไม่น้อยกว่า 262.50 ลูกบาศก์เมตร พร้อมป้ายประชาสัมพันธ์โครงการ(ตามแบบแปลน กองช่างอบต.กำหนด

สถานที่ก่อสร้าง หมู่ที่ 1 บ้านยูงทะเลลาย ตำบลยูงทะเลลาย อำเภออุ้งทอง จังหวัดสุพรรณบุรี

หน่วยงานเจ้าของโครงการ/งานก่อสร้าง องค์การบริหารส่วนตำบลยูงทะเลลาย อำเภออุ้งทอง จังหวัดสุพรรณบุรี

แบบเลขที่ ตามแบบแปลน กองช่าง อบต.กำหนด ราคาน้ำมันเชื้อเพลิง ดีเซล B7 ที่อำเภอเมือง 32.00 - 32.99 บาท/ลิตร

ประมาณราคาโดย กองช่าง องค์การบริหารส่วนตำบลยูงทะเลลาย เมื่อวันที่ 20 กรกฎาคม พ.ศ. 2566

ลำดับที่	รายการ	รวมค่างานต้นทุน	Factor F	รวมราคาค่าก่อสร้าง	หมายเหตุ
1	ค่างานต้นทุนงานทาง	94,546.13	1.3624	128,809.64	
2	ค่าใช้จ่ายพิเศษตามข้อกำหนดและค่าใช้จ่ายอื่นๆ				
	เงื่อนไข				
	-เงินล่วงหน้าจ่าย 0 %				
	-ดอกเบี้ยเงินกู้ 6 % ต่อปี				
	-เงินประกันผลงานหัก 0 %				
	-ค่าภาษีมูลค่าเพิ่ม (VAT) 7 %				
สรุป	รวมเป็นค่าก่อสร้าง			128,809.64	
	คิดเป็นเงินค่าก่อสร้าง (ปรับลด)			128,000.00	
	ตัวอักษร (หนึ่งแสนสองหมื่นแปดพันบาทถ้วน)				

หมายเหตุ 1. ราคาค่าแรงอ้างอิงจากบัญชีค่าแรง/ค่าเนิมนการของกรมบัญชีกลางฉบับปรับปรุง วันที่ 19 ตุลาคม 2560

2. ราคาววัสดุอ้างอิงจากแหล่งวัสดุก่อสร้างท้องถิ่นแขวงทางหลวงชนบทสุพรรณบุรี (ข้อมูล ณ วันที่ 10 กรกฎาคม 2566)

ประมาณการ.....

(นายบริสุทธิ์ กล่อมดี)

ผู้ช่วยนายช่างโยธา

ตรวจสอบ.....

(นายสมบัติ กิจวีรุฒ)

รองปลัด อบต. รักษาการแทน

ผู้อำนวยการกองช่าง,

(นายสมบัติ กิจวีรุฒ)

รองปลัดองค์การบริหารส่วนตำบลยูงทะเลลาย

เห็นชอบ.....

(นางสาวรัชฎพร รัตนกุสมภ)

ปลัดองค์การบริหารส่วนตำบลยูงทะเลลาย

อนุมัติ.....

(นายปลมชัย ศรีเหรา)

นายกองค์การบริหารส่วนตำบลยูงทะเลลาย

แบบสรุปราคางานก่อสร้างทาง สะพาน และท่อเหลี่ยม

ส่วนราชการ กองช่าง องค์การบริหารส่วนตำบลยั้งทะเล

ชื่อโครงการ/งานก่อสร้าง ซ่อมแซมถนนลงหินคลุกพร้อมปรับเกลี่ยเรียบ หมู่ที่ 1 บ้านยั้งทะเล ตำบลยั้งทะเล จำนวน 1 สาย

สายที่ 1 จากบริเวณถนนลาดยางอุ้มทอง - ยั้งทะเล (บริเวณบ้านนางประไพร เชื้ออว) ถึงเขตติดต่อบริเวณตำบลยั้งทะเล

ผิวกว้างเฉลี่ย 2.50 เมตร ยาว 1,500.00 เมตร หนาเฉลี่ย 0.07 เมตร

หรือมีปริมาตรหินคลุกซ่อมแซมถนนไม่น้อยกว่า 262.50 ลูกบาศก์เมตร พร้อมป้ายประชาสัมพันธุ์โครงการ(ตามแบบแปลน กองช่างอบต.กำหนด)

สถานที่ก่อสร้าง หมู่ที่ 1 บ้านยั้งทะเล ตำบลยั้งทะเล อำเภออุ้มทอง จังหวัดสุพรรณบุรี

หน่วยงานเจ้าของโครงการ/งานก่อสร้าง องค์การบริหารส่วนตำบลยั้งทะเล อำเภออุ้มทอง จังหวัดสุพรรณบุรี

แบบเลขที่ ตามแบบแปลน กองช่าง อบต.กำหนด ราคาน้ำมันเชื้อเพลิง ดีเซล B7 ที่อำเภอเมือง 32.00 - 32.99 บาท/ลิตร

ประมาณราคาโดย กองช่าง องค์การบริหารส่วนตำบลยั้งทะเล เมื่อวันที่ 20 กรกฎาคม พ.ศ. 2566

ลำดับที่	รายการ	หน่วย	จำนวน	ราคาต่อหน่วย	ราคาทุน	Factor F	ราคาต่อหน่วย XFF	รวมราคา
1	งานซ่อมแซมถนนลงหินคลุกพร้อมปรับเกลี่ยเรียบ							
1.1	งานถางป่าขาดคอ (ขนาดกลาง)	ตร.ม.	3,750.00	3.73	13,987.50	1.3624	5.0818	19,056.57
1.2	งานหินคลุกพร้อมปรับเกลี่ย	ลบ.ม.	262.50	306.89	80,558.63	1.3624	418.1069	109,753.07
รวมราคา					94,546.13			128,809.64

1.ผลรวมค่างานต้นทุนงานก่อสร้างทาง	=	94,546.13
2.ผลรวมค่างานต้นทุนงานก่อสร้างสะพานและท่อเหลี่ยม	=	-
3.ผลรวมค่าใช้จ่ายพิเศษตามข้อกำหนดและค่าใช้จ่ายอื่นๆ	=	-
4.ค่า Factor F งานก่อสร้างทาง	=	1.3624
5.ค่า Factor F งานก่อสร้างสะพานและท่อเหลี่ยม	=	1.2782

หมายเหตุ 1. ราคาอ้างอิงจากบัญชีค่าแรง/ค่าเนิการของกรมบัญชีกลางฉบับปรับปรุง วันที่ 19 ตุลาคม 2560

2. ราคาวัสดุอ้างอิงจากแหล่งวัสดุก่อสร้างท้องถิ่นแขวงทางหลวงชนบทสุพรรณบุรี (ข้อมูล ณ วันที่ 10 กรกฎาคม 2566)

ประมาณการ.....
(นายบริสุทธิ์ กล่อมดี)

ผู้ช่วยนายช่างโยธา

เห็นชอบ.....

(นางสาวรัชฎพร รัตนกุลสมภัก)

ปลัดองค์การบริหารส่วนตำบลยั้งทะเล

ตรวจสอบ.....

(นายสมบัติ งาม)


รองปลัด อบต. รักษาราชการแทน

(นายสมบัติ กิจวีรภูมิ)
ผู้อำนวยการกองช่าง
รองปลัดองค์การบริหารส่วนตำบลยั้งทะเล

อนุมัติ.....

(นายปณชัย ศรีเหรา)

นายกองค์การบริหารส่วนตำบลยั้งทะเล



โครงการซ่อมแซมถนนลงหินคลุกพร้อมปรับคันซ้าย หมู่ที่ 1 บ้านผู้ทรงสาย ตำบลผู้ทรงสาย จำนวน 1 สาย ✓

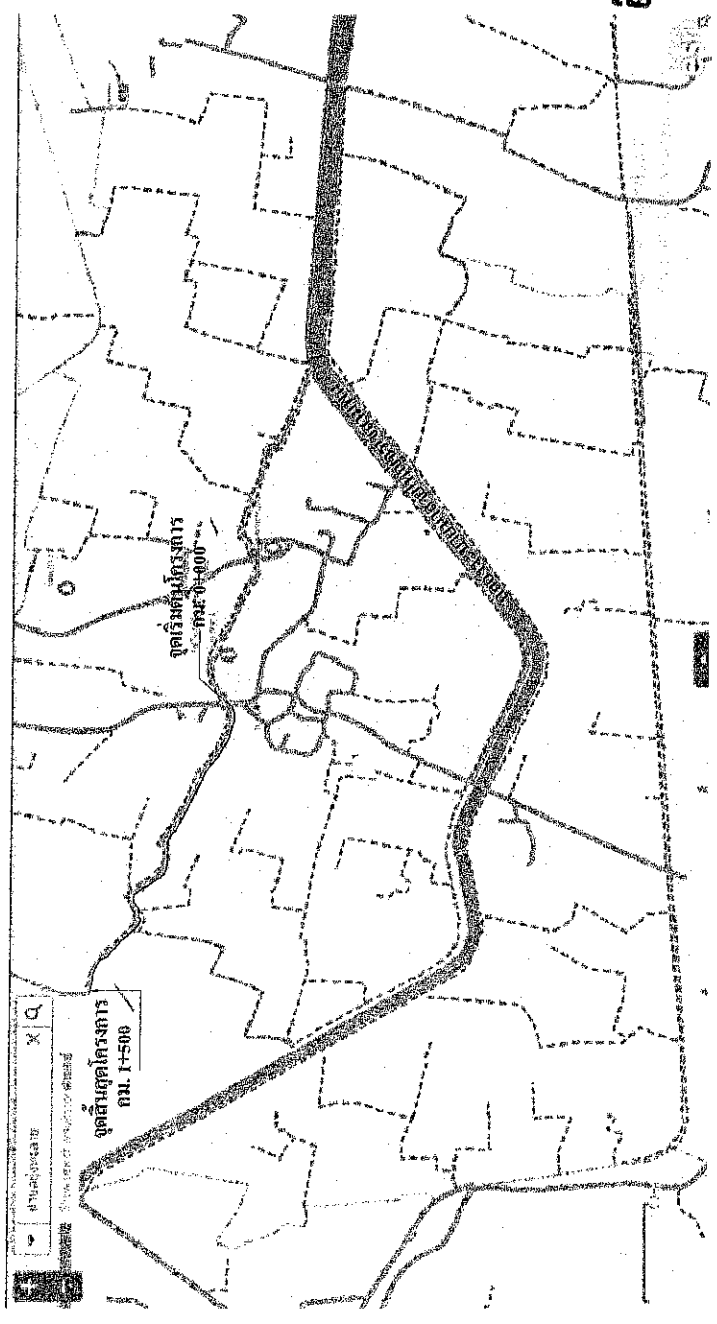

สำเนาถูกต้อง

๕

(นายสมบัติ กิจวีรุฑิ)
รองปลัดองค์การบริหารส่วนตำบลผู้ทรงสาย

โครงการซ่อมแซมถนนหินคลุกหรือรับค้ำยัน หมู่ที่ 1 บ้านผู้ทรงหลาย ตำบลผู้ทรงหลาย อำเภอเมือง จ.พวน 1 สสข

ขนาดที่ 1 จากบริเวณถนนเขาสูงของ - ผู้ทรงหลาย (บริเวณแยกทางประ โพร ร้อยรา) ซึ่งมีบริเวณที่ก่อสร้างตามขอบเขตกั้น มีขนาดพื้นที่ 2.50 ไร่ หรือ 1,500.00 ตารางวา หรือ 150,000 ตารางเมตร



แผนที่สังเขป

สำเนาถูกต้อง

(นายสมบัติ กิจวีรุณ)

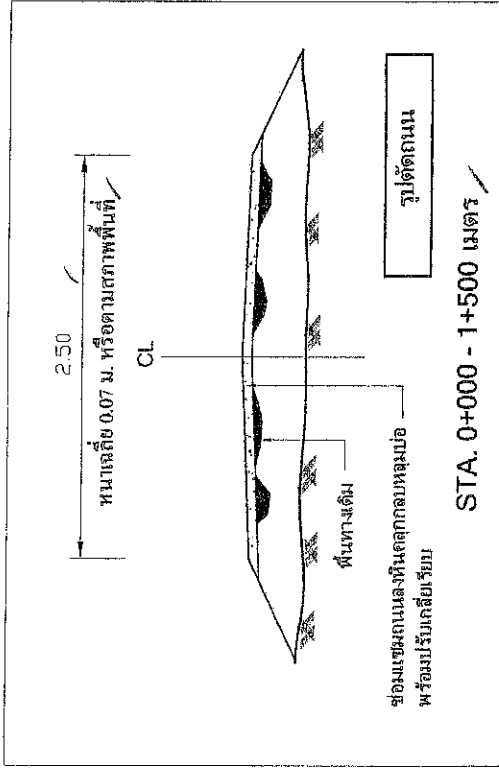
รองปลัดองค์การบริหารส่วนตำบลผู้ทรงหลาย

หมายเหตุ - ในกรณีที่มีแบบแปลนการก่อสร้าง มีความชัดเจนให้ผู้รับจ้าง ทบทวนที่ปรึกษาช่างควบคุมงานและคณะกรรมการตรวจรับพัสดุเพื่อทำข้อสรุปในการดำเนินการ



องค์การบริหารส่วนตำบลผู้ทรงหลาย
อำเภอเมือง จังหวัดอุตรดิตถ์

โครงการ	แบบแสดง	ชื่อแบบ	เห็นชอบ	วันที่
- ซ่อมแซมถนนหินคลุกหรือรับค้ำยัน หมู่ที่ 1 บ้านผู้ทรงหลาย ตำบลผู้ทรงหลาย อำเภอเมือง จ.พวน 1 สข	- แบบที่สังเขปโครงการ	28 (นายสมบัติ กิจวีรุณ) รองปลัด อบ.ผู้ทรงหลาย	(นายสมบัติ กิจวีรุณ) รองปลัด อบ.ผู้ทรงหลาย	นายทรงหลาย
		ตราลงนาม (นายสมบัติ กิจวีรุณ) รองปลัด อบ.ผู้ทรงหลาย	อนุมัติ	นายทรงหลาย
				แบบแผนที่ 1 / 3



มีปริมาณจราจรหนักตลอดแนวถนนไม่น้อยกว่า 262.50 ลูกบาศก์เมตร


สำเนาถูกต้อง

(นายสมบัติ กิจวีรวิทย์)

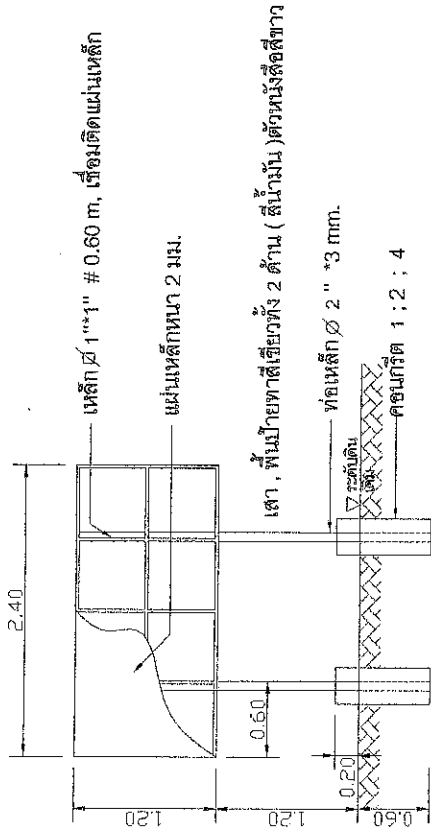
รองปลัดองค์การบริหารส่วนตำบลบึงพะไล

หมายเหตุ ก่อนดำเนินการซ่อมแซมถนนเดิมทับเดิม ผู้รับจ้างต้องดำเนินการถมที่บริเวณผิวทางออกให้เรียบร้อยก่อน


- ในกรณีที่แบบแปลนการก่อสร้าง มีความขัดแย้งให้ผู้รับจ้าง ทำบันทึกปรึกษาช่างควบคุมงานและคณะกรรมการตรวจรับพัสดุเพื่อข้อสรุปในการดำเนินการ

 <p>องค์การบริหารส่วนตำบลบึงพะไล อำเภออุ้มทอง จังหวัดสุพรรณบุรี</p>	โครงการ - ซ่อมแซมถนนเดิมทับเดิมตามแบบร่างเดิม พื้นที่ 1 ไร่ 1 งาน 10 ตารางวา จำนวน 1 ตาย	แบบแปลน - รูปตัดถนน	เขียนแบบ (นายสมศักดิ์ กิจวีรวิทย์) ผอ. อบต.บึงพะไล	เห็นชอบ (นายสมศักดิ์ กิจวีรวิทย์) รองปลัด อบต.บึงพะไล	วันที่ ขนาด ส่วน
	<p>ตรวจรับ (นายสมศักดิ์ กิจวีรวิทย์) รองปลัด อบต.บึงพะไล</p>	อนุมัติ (นายสมศักดิ์ กิจวีรวิทย์) รองปลัด อบต.บึงพะไล	วันที่ ขนาด ส่วน	วันที่ ขนาด ส่วน	วันที่ ขนาด ส่วน

ป้ายโครงการแล้วเสร็จ (ป้ายเหล็ก)



รูปขยายป้าย SCALE NO



- ขนาดป้ายนี้ขึ้นอยู่กับความเหมาะสมตามแผนผังโดยลักษณะข้อความตามที่กำหนด
- การติดตั้งป้ายให้ติดกับบริเวณตามระนาบของพื้นได้
- การดำเนินการทาสีให้ทาสีทั้งหมด 2 ครั้งและทาสีจริง 1 ครั้ง


รูปต้น SCALE NO

สำเนาถูกต้อง

๒

(นายสมบัติ กิจวีรุติ)
รองปลัดองค์การบริหารส่วนตำบลทุ่งทราย

หมายเหตุ -ใบกรณีแบบแปลนก่อสร้างมีความชัดเจน ไม่ได้รับแจ้งดำเนินการเป็นภาระของผู้ควบคุมงานและคณะกรรมการตรวจสอบในภาคดำเนินการ

 <p>องค์การบริหารส่วนตำบลทุ่งทราย อำเภอทุ่งทอง จังหวัดสุพรรณบุรี</p>	<p>โครงการ - ชื่อและขนาดของโครงการพร้อมแบบแปลน พื้นที่ 1 ไร่ ๑๐๐ ตารางวา จำนวน 1 ชาติ</p>	<p>แบบแปลน - ชื่อย่อ โครงการ</p>	<p>เขียนแบบ (นายสมบัติ กิจวีรุติ) ศษ. ๖๖๕๒๖๓</p> <p>ตรวจสอบ (นายสมบัติ กิจวีรุติ) รองปลัด อบต.ทุ่งทราย ทุ่งทราย ผู้ควบคุมงาน</p>	<p>เห็นชอบ (นายสมบัติ กิจวีรุติ) รองปลัด อบต.ทุ่งทราย</p> <p>อนุมัติ (นายสมบัติ กิจวีรุติ) รองปลัด อบต.ทุ่งทราย</p>	<p>วันที่ นายตรา</p> <p>แบบแปลนที่ 3 / 3</p>
---	---	--------------------------------------	--	---	--

แผนพัฒนาท้องถิ่น

(พ.ศ. ๒๕๖๖ - ๒๕๗๐)

การเพิ่มเติม การแก้ไข

การเปลี่ยนแปลงแผนพัฒนา

ครั้งที่ ๑/๒๕๖๖



องค์การบริหารส่วนตำบลยุ้งตะปูน

ตำบลยุ้งตะปูน

อำเภออุ้มผาง

จังหวัดสุพรรณบุรี

สำเนาถูกต้อง

๒๗๖๕ ๒๗๖๕
(นายมานะ มาลัย)

นักจัดการงานทั่วไปชำนาญการ ศึกษาราชการแทน
หัวหน้าสำนักปลัด

ข. แผนพัฒนาเศรษฐกิจและสังคมแห่งชาติ ฉบับที่ ๑๓ หมวดหมายที่ ๒ การท่องเที่ยวอันคุณภาพและความยั่งยืน

ค. Sustainable Development Goals: SDGs เป้าหมายที่ ๑ การเปลี่ยนการท่องเที่ยวไทยเป็นภาคการท่องเที่ยวที่มีคุณภาพ

ง. ยุทธศาสตร์จังหวัดสุพรรณบุรี ยุทธศาสตร์ที่ ๑. การเพิ่มศักยภาพการผลิตสินค้าเกษตรและอุตสาหกรรมให้ได้มาตรฐาน เพื่อการแข่งขันทางการค้าและการพัฒนาที่ยั่งยืน

จ. ยุทธศาสตร์การพัฒนาของ อบต. ในเขตจังหวัดสุพรรณบุรี ยุทธศาสตร์ที่ ๗ การพัฒนาโครงสร้างพื้นฐาน การพัฒนาโครงสร้างพื้นฐานและระบบสาธารณูปโภคให้อยู่ในเกณฑ์ที่ได้มาตรฐาน

๓. ยุทธศาสตร์การพัฒนาตำบลโครงสร้างพื้นฐาน

๓.๒ กลยุทธ์ดำเนินการปรับปรุงโครงสร้างพื้นฐานให้ได้มาตรฐานที่ดี เพื่อการบริการสาธารณะ

(๒) แผนงานอุตสาหกรรมและการโยธา/งานหัตถกรรม

แบบ ผ. ๐๒

ที่	โครงการ	วัตถุประสงค์	เป้าหมาย (ผลผลิตของโครงการ)	งบประมาณ					ตัวชี้วัด (KPI)	ผลที่คาดว่าจะได้รับ	หน่วยงาน รับผิดชอบ
				๒๕๖๖ (บาท)	๒๕๖๗ (บาท)	๒๕๖๘ (บาท)	๒๕๖๙ (บาท)	๒๕๗๐ (บาท)			
๑๑	โครงการซ่อมแซมถนนลงหินคลุก พร้อมปรับ เกลี่ยเรียบพื้นที่ ๑ บ้านอยู่ทะเลสาบ ตำบลวังทะเลสาบ จากบริเวณถนนลาดยางอุโมงค์ - อยู่ทะเลสาบ (บริเวณบ้านนางประไพ เขื่อน) ถึงบริเวณ เขตติดต่อเทศบาลตำบลจรูญเกษม (การเพิ่มเติมฯ ครั้งที่ ๑/๒๕๖๖)	เพื่อให้ประชาชน มีเส้นทางคมนาคม ที่สะดวก รวดเร็ว	กว้าง ๒.๕๐ เมตร ยาว ๑,๕๐๐ เมตร หนาเฉลี่ย ๐.๐๗ เมตร	-	๑๓๐,๐๐๐	-	-	-	ถนนยาว ๑,๕๐๐ เมตร	ประชาชนมีเส้นทาง ที่สะดวก รวดเร็ว	กองช่าง หมู่ที่ ๑
๑๒	โครงการซ่อมแซมถนนลงหินคลุก พร้อมปรับ เกลี่ยเรียบพื้นที่ ๒ จากบริเวณที่ดิน นายมงคล ลอยแก้วถึงบริเวณหน้า นางนันทน์นิตย์ เมธาพัฒนาโกคิน (ตามแบบ อบต.กำแพง + ป้ายประชาสัมพันธ์ฯ) (การเพิ่มเติมฯ ครั้งที่ ๑/๒๕๖๖)	เพื่อให้ประชาชน มีเส้นทางคมนาคม ที่สะดวก รวดเร็ว	กว้าง ๒.๕๐ เมตร ยาว ๓๓๐ เมตร หนาเฉลี่ย ๐.๑๐ เมตร หรือปริมาตรหินคลุกช่องแอม ไม่น้อยกว่า ๘๒.๐๐ ลบ.เมตร	-	๓๘,๕๐๐	-	-	-	ถนนยาว ๓๓๐ เมตร	ประชาชนมีเส้นทาง ที่สะดวก รวดเร็ว	กองช่าง หมู่ที่ ๒
รวม					๑๖๘,๕๐๐						

สำเนาถูกต้อง

๓๑๘/๒ ๘๖๓๖
 (นายมานะ มณี)
 นักจัดการงานทั่วไปชำนาญการ รักษาการาราชการแทน
 หัวหน้าสำนักงานปศุสัตว์

แบบสรุปราคางานก่อสร้างทาง สะพาน และท่อเหลี่ยม

ส่วนราชการ องค์การบริหารส่วนตำบลผู้ทะลาย

ชื่อโครงการ/งานก่อสร้าง ซ่อมแซมถนนลงหินคลุกพร้อมปรับเกลี่ยเรียบ หมู่ที่ 4 บ้านคอนจิว ตำบลผู้ทะลาย จำนวน 2 สาย
สายที่ 1 จากบริเวณถนนลาดยางอุ้มทอง - ผู้ทะลาย ถึงบริเวณถนนลาดยางจรเข้ - คอนจิว ผิวกว้างเฉลี่ย 2.50 เมตร ยาว 2,200.00 เมตร
หนาเฉลี่ย 0.07 เมตร /

สายที่ 2 จากบริเวณที่ดินนางทัศนีย์ สนสารี ถึงบริเวณที่ดินนายมานะ หงษ์โต พร้อมแยกถึงบริเวณบ้านนางน้านอง จรเข้
ผิวกว้างเฉลี่ย 2.50 เมตร ยาว 1,600.00 เมตร หนาเฉลี่ย 0.07 เมตร/หรือมีปริมาตรหินคลุกซ่อมแซมถนนไม่น้อยกว่า
รวม 665.00 ลูกบาศก์เมตร/พร้อมป้ายประชาสัมพันธ์ โครงการ(ตามแบบแปลน กองช่างอบต.กำหนด)

สถานที่ก่อสร้าง หมู่ที่ 4 บ้านคอนจิว ตำบลผู้ทะลาย อำเภออุ้มทอง จังหวัดสุพรรณบุรี

หน่วยงานเจ้าของโครงการ/งานก่อสร้าง องค์การบริหารส่วนตำบลผู้ทะลาย อำเภออุ้มทอง จังหวัดสุพรรณบุรี

แบบเลขที่ ตามแบบแปลน กองช่าง อบต.กำหนด ราคาน้ำมันเชื้อเพลิง ดีเซล B7 ที่อำเภอเมือง 32.00 - 32.99 บาท/ลิตร

ประมาณราคาโดย กองช่าง องค์การบริหารส่วนตำบลผู้ทะลาย เมื่อวันที่ 20 กรกฎาคม พ.ศ. 2566

ลำดับที่	รายการ	รวมค่างานต้นทุน	Factor F	รวมราคาค่าก่อสร้าง	หมายเหตุ
1	ค่างานต้นทุนงานทาง	244,304.85	1.3624	332,840.928	
2	ค่าใช้จ่ายพิเศษตามข้อกำหนดและค่าใช้จ่ายอื่นๆ				
	เงินเดือน				
	-เงินล่วงหน้าจ่าย 0%				
	-คอกเบี้ยเงินกู้ 6% ต่อปี				
	-เงินประกันผลงานหัก 0%				
	-ค่าภาษีมูลค่าเพิ่ม (VAT) 7%				
สรุป	รวมเป็นค่าก่อสร้าง			332,840.928	
	คิดเป็นเงินค่าก่อสร้าง (ปรับลด)			332,000.000	
	ตัวอักษร (สามแสนสามหมื่นสองพันบาทถ้วน)				

- หมายเหตุ 1. ราคาค่าแรงอ้างอิงจากบัญชีค่าแรง/ค่าเนินการของกรมบัญชีกลางฉบับปรับปรุง วันที่ 19 ตุลาคม 2560
2. ราคาวสดุอ้างอิงจากแหล่งวัสดุก่อสร้างท้องถิ่นแขวงทางหลวงชนบทสุพรรณบุรี (ข้อมูล ณ วันที่ 10 กรกฎาคม 2566)

ประมาณการ.....
(นายบริสุทธิ์ กล่อมดี)
ผู้ช่วยนายช่างโยธา

ตรวจสอบ.....
(นายสมบัติ ศิริวิฑูริ)
รองปลัด อบต. รักษาการแทน
ผู้อำนวยการกองช่าง
(นายสมบัติ กิจวิฑูริ)
รองปลัดองค์การบริหารส่วนตำบลผู้ทะลาย
อนุมัติ.....
(นายปณชัย ศรีเฑรา)
นายกองค์การบริหารส่วนตำบลผู้ทะลาย

เห็นชอบ.....
(นางสาวรัชฎพร รัตนกุสุมภ์)
ปลัดองค์การบริหารส่วนตำบลผู้ทะลาย

แบบสรุปราคางานก่อสร้างทาง สะพาน และท่อเหลี่ยม

ส่วนราชการ องค์การบริหารส่วนตำบลยั้งทะลาย

ชื่อโครงการ/งานก่อสร้าง ซ่อมแซมถนนลงหินคลุกพร้อมปรับเกลี่ยเรียบ หมู่ที่ 4 บ้านคอนจิว ตำบลยั้งทะลาย จำนวน 2 สาย

สายที่ 1 จากบริเวณถนนลาดยางอุ้มทอง - ยั้งทะลาย ถึงบริเวณถนนลาดยางจรเข้ - คอนจิว ผิวกว้างเฉลี่ย 2.50 เมตร ยาว 2,200.00 เมตร หนาเฉลี่ย 0.07 เมตร

สายที่ 2 จากบริเวณที่ดินนางทัศนีย์ สนสารี ถึงบริเวณที่ดินนายมานะ หงษ์โต พร้อมแยกถึงบริเวณบ้านนางน้านอง จรเข้ ผิวกว้างเฉลี่ย 2.50 เมตร ยาว 1,600.00 เมตร หนาเฉลี่ย 0.07 เมตร หรือมีปริมาตรหินคลุกซ่อมแซมถนนไม่น้อยกว่า

รวม 665.00 ลูกบาศก์เมตร พร้อมป้ายประชาสัมพันธน์ โครงการ(ตามแบบแปลน กอชง่างอบต.กำหนด)

สถานที่ก่อสร้าง หมู่ที่ 4 บ้านคอนจิว ตำบลยั้งทะลาย อำเภออุ้มทอง จังหวัดสุพรรณบุรี

หน่วยงานเจ้าของโครงการ/งานก่อสร้าง องค์การบริหารส่วนตำบลยั้งทะลาย อำเภออุ้มทอง จังหวัดสุพรรณบุรี

แบบเลขที่ ตามแบบแปลน กอชง่าง อบต.กำหนด

ประมาณราคาโดย กอชง่าง องค์การบริหารส่วนตำบลยั้งทะลาย เมื่อวันที่ 20 กรกฎาคม พ.ศ. 2566

ราคาน้ำมันเชื้อเพลิง ไซล่า B7 ที่อำเภอเมือง 32.00 - 32.99 บาท/ลิตร

ลำดับที่	รายการ	หน่วย	จำนวน	ราคาต่อหน่วย	ราคาทุน	Factor F	ราคาต่อหน่วย X FF	รวมราคา
1	งานซ่อมแซมถนนลงหินคลุกพร้อมปรับเกลี่ยเรียบ							
1.1	งานถางป่าขุดตอ	ตร.ม.	9,500.00	3.73	35,435.00	1.3624	5,0818	48,276,644
1.2	งานหินคลุกพร้อมปรับเกลี่ย	ลบ.ม.	665.00	314.09	208,869.85	1.3624	427.9162	284,564.284
	รวมราคา				244,304.85			332,840.928

1.ผลรวมค่างานต้นทุนงานก่อสร้างทาง	=	244,304.85
2.ผลรวมค่างานต้นทุนงานก่อสร้างสะพานและท่อเหลี่ยม	=	-
3.ผลรวมค่าใช้จ่ายพิเศษตามข้อกำหนดและค่าใช้จ่ายอื่นๆ	=	-
4.ค่า Factor F งานก่อสร้างทาง	=	1.3624
5.ค่า Factor F งานก่อสร้างสะพานและท่อเหลี่ยม	=	1.2782

หมายเหตุ 1. ราคาค่าแรงอ้างอิงจากบัญชีค่าแรง/ค่าเนิการของกรมบัญชีกลางฉบับปรับปรุง วันที่ 19 ตุลาคม 2560

2. ราคาวัดคูอ้างอิงจากแหล่งวัสดุก่อสร้างท้องถิ่นแขวงทางหลวงชนบทสุพรรณบุรี (ข้อมูล ณ วันที่ 10 กรกฎาคม 2566)

ประมาณการ.....
(นายบริสุทธิ์ ก่ออมดี)

ผู้ช่วยนายช่างโยธา

เห็นชอบ.....
(นางสาวรัชฎาพร รัตนกุลมภ์)

ปลัดองค์การบริหารส่วนตำบลยั้งทะลาย

ตรวจสอบ.....

(นายสมชาย ธานี)


รองปลัด อบต. รักษาการในแทน

ผู้อำนวยการกองช่าง
(นายสมบัติ กิจวีรุณี)

รองปลัดองค์การบริหารส่วนตำบลยั้งทะลาย
อนุมัติ.....

(นายปลั่งชัย ศรีเหรา)

นายกองค์การบริหารส่วนตำบลยั้งทะลาย

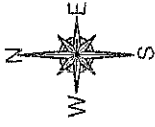


โครงการซ่อมแซมถนนลงหินตลิ่งที่โครงการรับเลี้ยงวัย 4 บ้านดอนแก้ว ตำบลอุ้มผาง อำเภอเมืองน่าน 2 สาย /

สำเนาถูกต้อง

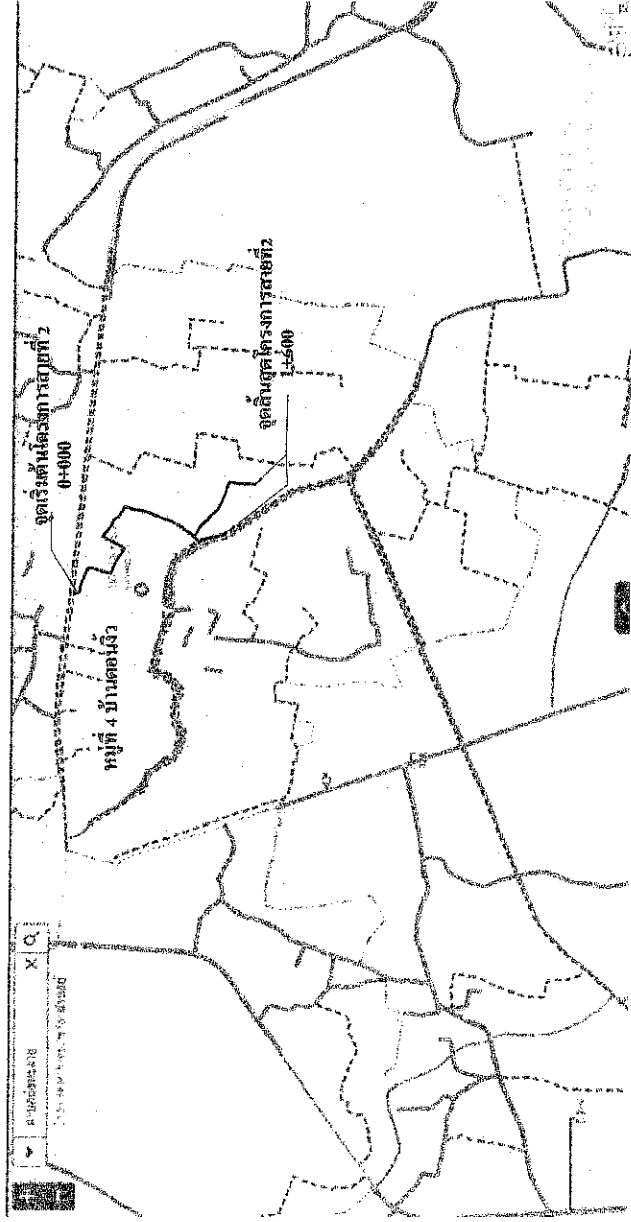
๘

(นายสมบัติ กิจวีรุฑ)
รองปลัดองค์การบริหารส่วนตำบลอุ้มผาง



โครงการซ่อมแซมถนนของเทศบาลพร้อมรับติดตั้งระบบไฟฟ้า บ้านดอนแก้ว ตำบลทุ่งทราย จำนวน 2 สาย

ภาพที่ 2 ออกบริเวณสี่แยกวงรีตัดกับถนนสาย 101 บ้านดอนแก้ว ตำบลทุ่งทราย อำเภอเมือง จังหวัดบุรีรัมย์ ระยะทางประมาณ 1.50 กิโลเมตร และระยะทางสาย 102 บ้านดอนแก้ว ตำบลทุ่งทราย อำเภอเมือง จังหวัดบุรีรัมย์ ระยะทางประมาณ 0.97 กิโลเมตร



สำเนาถูกต้อง

(นายสมบัติ กิจวีรวัฒน์)
รองปลัดองค์การบริหารส่วนตำบลทุ่งทราย

แผนที่ตั้งขยบ

หมายเหตุ - ในกรณีที่มีแบบแปลนภาพก่อสร้าง มีความขัดแย้งให้ผู้ใช้รับจ้าง ทำบันทึกปรึกษาช่างควบคุมงานและคณะกรรมการตรวจรับพัสดุเพื่อหาข้อสรุปในการดำเนินการ



องค์การบริหารส่วนตำบลทุ่งทราย
อำเภอทุ่งทอง จังหวัดบุรีรัมย์

โครงการ
- ซ่อมแซมและปรับปรุงถนนพร้อมรับติดตั้งระบบไฟฟ้า บ้านดอนแก้ว ตำบลทุ่งทราย จำนวน 2 สาย

แบบแสดง
- แผนที่ตั้งขยบโครงการ

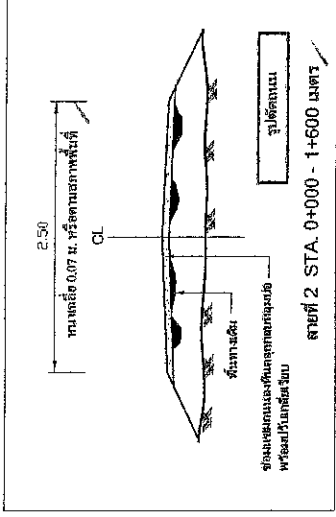
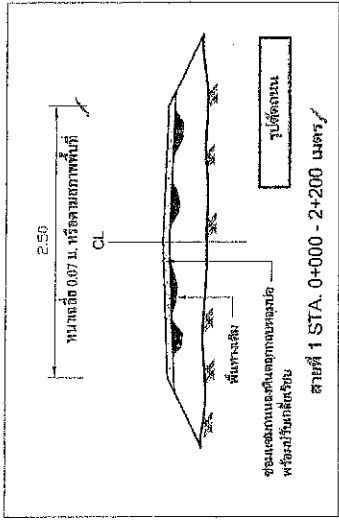
เขียนแบบ
(...นายสมบัติ กิจวีรวัฒน์...)
ท.ร. นายช่างโยธา

ตรวจควบคุม
(...นายสมบัติ กิจวีรวัฒน์...)
รองปลัด อบ. องค์การบริหารส่วนตำบลทุ่งทราย

เห็นชอบ
(...นายสมบัติ กิจวีรวัฒน์...)
ปลัด อบ. องค์การบริหารส่วนตำบลทุ่งทราย

วันที่
หน้ากระดาษ

แบบแผนที่ 2 / 4



มีปริมาณทรินตกช่องแฉกถนน ไม่น้อยกว่ารวม 665.00 ลูกบาศก์เมตร

สำเนาถูกต้อง

๒

(นายสมบัติ กิจวิรุฒ)

รองปลัดองค์การบริหารส่วนตำบลวังหลวง

หมายเหตุ ก่อนดำเนินการซ่อมถนนลงหินคลุก ผู้รับจ้างต้องดำเนินการขออนุญาตขุดถนนชั่วคราวจากทางออกให้เรียบร้อยก่อน

- ในกรณีที่แบบแปลนการก่อสร้าง มีความขัดแย้งให้ผู้รับจ้าง ชำระพื้นที่บริเวณข้างควบคุมและคณะกรรมการจราจรรับผิดชอบในการดำเนินการ



องค์การบริหารส่วนตำบลสูงหะลาย อําเภอยางทอง จังหวัดสุพรรณบุรี

โครงการ
- ซ่อมแซมถนนและไหล่ทางช่องแฉกถนนที่มีรถวิ่ง
หมู่ที่ ๑ บ้านดงศรี จำนวน ๒ สาย

แบบร่าง
- รูปตัดถนน

เรื่องแบบ
16
(นายสมบัติ กิจวิรุฒ)
ศส. นายสมบัติ

ตรวจตอบ
(นายสมบัติ กิจวิรุฒ)
นายสมบัติ กิจวิรุฒ นายก อบต.สูงหะลาย
ผู้เขียนแบบร่าง

เห็นชอบ
(นายสมบัติ กิจวิรุฒ)
ปลัดองค์การบริหารส่วนตำบล

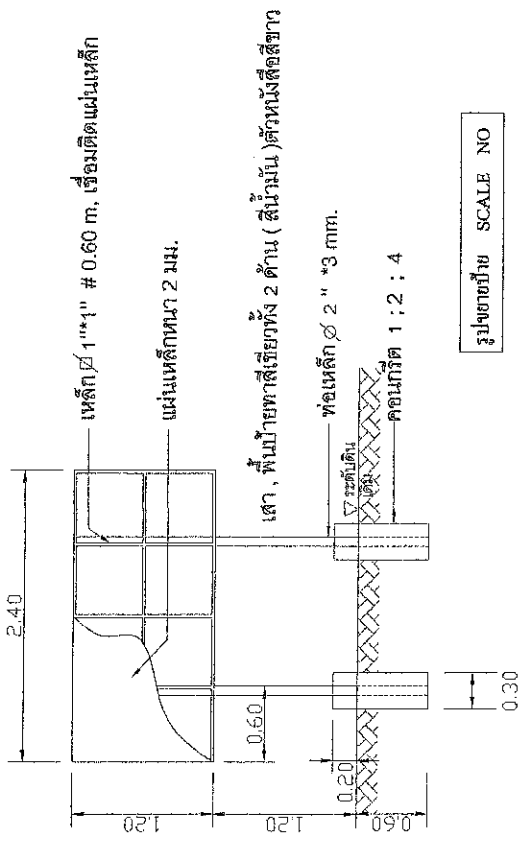
อนุมัติ
(นายสมบัติ กิจวิรุฒ)
นายก อบต.สูงหะลาย

วันที่

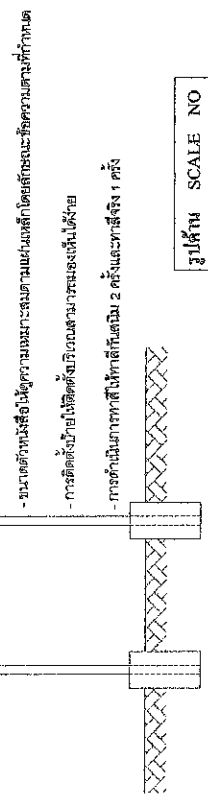

มาตราส่วน

แบบแผ่นที่ 3 / 4

ป้ายโครงการแล้วเสร็จ (ป้ายเหล็ก)



รูปขยายป้าย SCALE NO



รูปให้เห็น SCALE NO

สำเนาถูกต้อง

(นายสมบัติ กิจวิวัฒน์)
รองปลัดองค์การบริหารส่วนตำบลผู้ทรงคุณวุฒิ

หมายเหตุ - ใบการนี้ที่แนบแปลนก่อสร้างมีความชัดเจน มีผู้รับจ้างทำป้ายที่ปรึกษาเป็นผู้ควบคุมงานและคณะกรรมการตรวจรับพัสดุเพื่อหาข้อสรุปในการดำเนินการ



องค์การบริหารส่วนตำบลผู้ทรงคุณวุฒิ
อำเภออุ้มผาง จังหวัดสุพรรณบุรี

โครงการ - ซ่อมแซมถนนลาดหินลาดทรายพร้อมปรับแก้ไขขอบ พื้นที่ 4 ไร่ ๑๑๑ ตารางวา จำนวน ๒ สาย	แบบแสดง - ป้ายชื่อ โครงการ	เขียนแบบ (นายสมบัติ กิจวิวัฒน์) ท. ๒๕๕๒	เห็นชอบ (นายสมบัติ กิจวิวัฒน์) ปลัดองค์การบริหารส่วนตำบล	วันที่ มกราคม
		ตรวจสอบ (นายสมบัติ กิจวิวัฒน์) ผู้เขียนขยายร่าง	อนุมัติ (นายสมบัติ กิจวิวัฒน์) นายทรงศักดิ์ กิจวิวัฒน์ ปลัด อบ.	แบบเลขที่ 4 / 4

แผนพัฒนาท้องถิ่น

(พ.ศ. ๒๕๖๖ - ๒๕๗๐)



การเพิ่มเติม การแก้ไข

การเปลี่ยนแปลงแผนพัฒนา

ครั้งที่ ๑/๒๕๖๖



องค์การบริหารส่วนตำบลยั้งทะลาย

ตำบลยั้งทะลาย

อำเภออุ้มทอง

จังหวัดสุพรรณบุรี

สำเนาถูกต้อง

๑๗๖๘ ๑๗๖๘
(นายมานะ มาลัย)
นักจัดการงานทั่วไปชำนาญการ รักษาการแทน
หัวหน้าสำนักปลัด

- ก. ยุทธศาสตร์ชาติ ๒๐ ปี ยุทธศาสตร์ที่ ๑. ด้านความมั่นคง
- ข. แผนพัฒนาเศรษฐกิจและสังคมแห่งชาติ ฉบับที่ ๑๓ หมวดที่ ๒ การท่องเที่ยวอันคุณภาพและความยั่งยืน
- ค. Sustainable Development Goals: SDGs เป้าหมายที่ ๑ การขจัดความยากจนที่ยั่งยืน
- ง. ยุทธศาสตร์จังหวัดสุพรรณบุรี ยุทธศาสตร์ที่ ๑. การเพิ่มศักยภาพการผลิตสินค้าเกษตรและอุตสาหกรรมให้ได้มาตรฐาน เพื่อการแข่งขันทางการค้าและภาคการเกษตร
- จ. ยุทธศาสตร์การพัฒนาของ อปท. ในเขตจังหวัดสุพรรณบุรี ยุทธศาสตร์ที่ ๗ การพัฒนาโครงสร้างพื้นฐาน การพัฒนาระบบสาธารณูปโภคให้ได้อย่างมีประสิทธิภาพ
- ฉ. ยุทธศาสตร์การพัฒนาตำบลโนนศิลาสร้างพื้นฐาน

แบบ ผ. ๐๒

๓.๒ กติกาปฏิบัติงานปรับปรุงโครงสร้างพื้นฐานให้ได้อย่างมีประสิทธิภาพ

(๒) แผนงานอุตสาหกรรมและการโยธา/งานพิเศษ

ที่	โครงการ	วัตถุประสงค์	เป้าหมาย (ผลผลิตของโครงการ)	งบประมาณ				ตัวชี้วัด (KPI)	ผลที่คาดว่าจะได้รับ	หน่วยงานรับผิดชอบ
				๒๕๖๖ (บาท)	๒๕๖๗ (บาท)	๒๕๖๘ (บาท)	๒๕๖๙ (บาท)			
๑๔	โครงการซ่อมแซมถนนลาดหินคลุก พร้อมปรับแก้ไหล่บ่าที่ ๔ บ้านดอนแก้ว ตำบลทุ่งทะเล จากบริเวณถนนลาดยางอยู่ของ อบต.นงั่ว ถึงบริเวณถนนลาดยางจวงซ์ (การเพิ่มเติมฯ ครั้งที่ ๑/๒๕๖๖)	เพื่อให้ประชาชน มีเส้นทางคมนาคมที่สะดวก รวดเร็ว	กว้างเฉลี่ย ๒.๕๐ เมตร ยาว ๒,๒๐๐ เมตร หนาเฉลี่ย ๐.๑๐ เมตร	๑๙๐,๐๐๐	-	-	-	ความยาวถนน ๒,๒๐๐ เมตร	ประชาชนมีเส้นทางที่สะดวก รวดเร็วปลอดภัย	กองช่าง หมู่ที่ ๔
๑๕	โครงการซ่อมแซมถนนลาดหินคลุก พร้อมปรับแก้ไหล่บ่าที่ ๔ บ้านดอนแก้ว ตำบลทุ่งทะเล จากบริเวณที่ดินนางพันนีย์ สอนารี ถึงบริเวณที่ดินนายณะ ทงษ์โต พร้อมแยก ถึงบริเวณบ้านนางนงั่ว จรเข้ (การเพิ่มเติมฯ ครั้งที่ ๑/๒๕๖๖)	เพื่อให้ประชาชน มีเส้นทางคมนาคมที่สะดวก รวดเร็ว และปลอดภัย	กว้างเฉลี่ย ๒.๕๐ เมตร ยาว ๑,๒๐๐ เมตร หนาเฉลี่ย ๐.๑๗ เมตร	๑๓๐,๐๐๐	-	-	-	ความยาวถนน ๑,๒๐๐ เมตร	ประชาชนมีเส้นทางที่สะดวก รวดเร็วปลอดภัย	กองช่าง หมู่ที่ ๔
รวม	๒ โครงการ			๓๒๐,๐๐๐	-	-	-			

สำเนาถูกต้อง

๓๑/๕-๓๐๖๕
 (ชื่อของนาย/นาง/นาย/นาง)
 นักจัดการงานทั่วไปชำนาญการ ราชอาณาจักรการ วิทยาลัยการเกษตร
 หัวหน้าสำนักปลัด

แบบสรุปราคางานก่อสร้างทาง สะพาน และท่อเหลี่ยม

ส่วนราชการ องค์การบริหารส่วนตำบลยั้งทะลาย

ชื่อโครงการ/งานก่อสร้าง ซ่อมแซมถนนลงหินคลุกหรือปรับเกลี่ยเรียบ หมู่ที่ 6 บ้านลาดพร้าว ตำบลยั้งทะลาย จำนวน 4 สาย

สายที่ 1 จากบริเวณประตูระบายน้ำคลองจรเข้สามพัน ถึงบริเวณเขตติดต่อเทศบาลตำบลท้าวอู่ทอง

ผิวกว้างเฉลี่ย 2.50 เมตร ยาว 3,300.00 เมตรหนาเฉลี่ย 0.07 เมตร

สายที่ 2 จากบริเวณที่ดินนาย โสภ ราษฎร์ ถึงบริเวณที่ดินนางกัลยา จันทร์อินทร์

ผิวกว้างเฉลี่ย 2.50 เมตร ยาว 280.00 เมตร หนาเฉลี่ย 0.07 เมตร

สายที่ 3 จากบริเวณถนนลาดยางยั้งทะลาย - คอนหอคอย ถึงบริเวณที่ดินนายสุวัฒน์ มากระจัน

ผิวกว้างเฉลี่ย 2.50 เมตร ยาว 100.00 เมตรหนาเฉลี่ย 0.07 เมตร

สายที่ 4 จากบริเวณคลองลำรางลาดพร้าว ถึงบริเวณที่ดินนายรวย มากระจัน

พร้อมแยกถึงบริเวณที่ดินนายอนุรักษ์ รัตน้อย และพร้อมแยกถึงบริเวณที่ดินนายจำเริญ พื่อนรำดี

ผิวกว้างเฉลี่ย 2.50 เมตร ยาว 1,700.00 เมตร หนาเฉลี่ย 0.07 เมตร

หรือมีปริมาตรหินคลุกซ่อมแซมถนน ไม่น้อยกว่ารวม 941.50 ลูกบาศก์เมตร

พร้อมป้ายประชาสัมพันธ์โครงการ(ตามแบบแปลน กองช่างอบต.กำหนด)

สถานที่ก่อสร้าง หมู่ที่ 6 บ้านลาดพร้าว ตำบลยั้งทะลาย อำเภออู่ทอง จังหวัดสุพรรณบุรี

หน่วยงานเจ้าของโครงการ/งานก่อสร้าง

องค์การบริหารส่วนตำบลยั้งทะลาย อำเภออู่ทอง จังหวัดสุพรรณบุรี

แบบเลขที่ ตามแบบแปลน กองช่าง อบต.กำหนด

ราคาน้ำมันเชื้อเพลิง ดีเซล B7 ที่อำเภอเมือง 32.00 - 32.99 บาท/ลิตร

ประมาณราคาโดย กองช่าง องค์การบริหารส่วนตำบลยั้งทะลาย

เมื่อวันที่ 20 กรกฎาคม พ.ศ. 2566

ลำดับที่	รายการ	รวมค่างานต้นทุน	Factor F	รวมราคาค่าก่อสร้าง	หมายเหตุ
1	ค่างานต้นทุนงานทาง	345,884.24	1.3624	471,232.68	
2	ค่าใช้จ่ายพิเศษตามข้อกำหนดและค่าใช้จ่ายอื่นๆ				
	เงินใน				
	-เงินล่วงหน้าจ่าย 0 %				
	-ดอกเบี้ยเงินกู้ 6 % ต่อปี				
	-เงินประกันผลงานหัก 0 %				
	-ค่าภาษีมูลค่าเพิ่ม (VAT) 7 %				
สรุป	รวมเป็นค่าก่อสร้าง			471,232.68	
	คิดเป็นเงินค่าก่อสร้าง (ปรับลด)			471,000.00	
	ตัวอักษร (สี่แสนเจ็ดหมื่นหนึ่งพันบาทถ้วน)				


สำเนาถูกต้อง

๒๑

(นายสมบัติ กิจวีรุณี)


รองปลัดองค์การบริหารส่วนตำบลยั้งทะลาย

- หมายเหตุ 1. ราคาค่าแรงอ้างอิงจากบัญชีค่าแรง/ค่าเนินการของกรมบัญชีกลางฉบับปรับปรุง วันที่ 19 ตุลาคม 2560
2. ราคาวัสดุอ้างอิงจากแหล่งวัสดุก่อสร้างท้องถิ่นแขวงทางหลวงชนบทสุพรรณบุรี (ข้อมูล ณ วันที่ 10 กรกฎาคม 2566)

ประมาณการ.....

(นายบริสุทธิ กล่อมดี)


ผู้ช่วยนายช่างโยธา

ตรวจสอบ.....

(นายสมบัติ กิจวีรุฒิ)


รองปลัด อบต. รักษาราชการแทน

ผู้อำนวยการกองช่าง

เห็นชอบ.....

(นางสาวธัญพร รัตนกษมภ์)


ปลัดองค์การบริหารส่วนตำบลยั้งทะลาย

อนุมัติ.....

(นายปณชัย ศรีเหรา)

นายกองค์การบริหารส่วนตำบลยั้งทะลาย

สำเนาถูกต้อง


(นายสมบัติ กิจวีรุฒิ)
รองปลัดองค์การบริหารส่วนตำบลยั้งทะลาย

แบบสรุปราคางานก่อสร้างทาง สะพาน และท่อเหลี่ยม

ส่วนราชการ องค์การบริหารส่วนตำบลยั้งทะลาย

ชื่อโครงการ/งานก่อสร้าง ซ่อมแซมถนนลงหินคลุกพร้อมปรับเกลี่ยเรียบ หมู่ที่ 6 บ้านลาดพร้าว ตำบลยั้งทะลาย จำนวน 4 สาย

สายที่ 1 จากบริเวณประตูระบายน้ำคลองจรเข้สามพัน ถึงบริเวณเขตติดต่อเทศบาลตำบลท่าวอู่ทอง

ผิวกว้างเฉลี่ย 2.50 เมตร ยาว 3,300.00 เมตรหนาเฉลี่ย 0.07 เมตร ✓

สายที่ 2 จากบริเวณที่ดินนายโสภา รักราช ถึงบริเวณที่ดินนางกัลยา จันทร์อินทร์

ผิวกว้างเฉลี่ย 2.50 เมตร ยาว 280.00 เมตร หนาเฉลี่ย 0.07 เมตร ✓

สายที่ 3 จากบริเวณถนนลาดยางยั้งทะลาย - คอนหอคอย ถึงบริเวณที่ดินนายสุวัฒน์ มากระจัน

ผิวกว้างเฉลี่ย 2.50 เมตร ยาว 100.00 เมตรหนาเฉลี่ย 0.07 เมตร ✓

สายที่ 4 จากบริเวณคลองลำรางลาดพร้าว ถึงบริเวณที่ดินนายรวຍ มากระจัน

พร้อมแยกถึงบริเวณที่ดินนายอนุรักษ์ รักน้อย และพร้อมแยกถึงบริเวณที่ดินนายชำเรือง ฟ้อนรำดี

ผิวกว้างเฉลี่ย 2.50 เมตร ยาว 1,700.00 เมตร หนาเฉลี่ย 0.07 เมตร ✓

หรือมีปริมาตรหินคลุกซ่อมแซมถนนไม่น้อยกว่ารวม 941.50 ลูกบาศก์เมตร

พร้อมป้ายประชาสัมพันธ์โครงการ(ตามแบบแปลน กองช่าง อบต.กำหนด)

สถานที่ก่อสร้าง หมู่ที่ 6 บ้านลาดพร้าว ตำบลยั้งทะลาย อำเภออู่ทอง จังหวัดสุพรรณบุรี

หน่วยงานเจ้าของโครงการ/งานก่อสร้าง องค์การบริหารส่วนตำบลยั้งทะลาย อำเภออู่ทอง จังหวัดสุพรรณบุรี

แบบเลขที่ ตามแบบแปลน กองช่าง อบต.กำหนด

ประมาณราคาโดย กองช่าง องค์การบริหารส่วนตำบลยั้งทะลาย เมื่อวันที่ 20 กรกฎาคม พ.ศ. 2566

ราคาน้ำมันเชื้อเพลิง ไซลิ่ง B7 ที่อำเภอเมือง 32.00 - 32.99 บาท/ลิตร

ลำดับที่	รายการ	หน่วย	จำนวน	ราคาต่อหน่วย	ราคาทุน	Factor	ราคาต่อหน่วย X FF	รวมราคา
1	งานซ่อมแซมถนนลงหินคลุกพร้อมปรับเกลี่ยเรียบ							
1.1	งานวางไข่ขูดตอ	ตร.ม.	13,450.00	3.73	50,168.50	1.3624	5.0818	68,349.56
1.2	งานหินคลุกพร้อมปรับเกลี่ย	ลบ.ม.	941.50	314.09	295,715.74	1.3624	427.9162	402,883.12
	รวมราคา				345,884.24			471,232.68

1.ผลรวมค่างานต้นทุนงานก่อสร้างทาง

= 345,884.24

2.ผลรวมค่างานต้นทุนงานก่อสร้างสะพานและท่อเหลี่ยม

= -

3.ผลรวมค่าให้จ่ายพิเศษตามข้อกำหนดและค่าใช้จ่ายอื่นๆ

= -

4.ค่า Factor F งานก่อสร้างทาง

= 1.3624

5.ค่า Factor F งานก่อสร้างสะพานและท่อเหลี่ยม

= 1.2782

สำเนาถูกต้อง

๘

(นายสมบัติ กิจวีรุค)

รองปลัดองค์การบริหารส่วนตำบลยั้งทะลาย

- หมายเหตุ 1. ราคาค่าแรงอ้างอิงจากบัญชีค่าแรง/ค่าเนิการของกรมบัญชีกลางฉบับปรับปรุง วันที่ 19 ตุลาคม 2560
2. ราคาวัสดุอ้างอิงจากแหล่งวัสดุก่อสร้างท้องถิ่นแขวงทางหลวงชนบทสุพรรณบุรี (ข้อมูล ณ วันที่ 10 กรกฎาคม 2566)

ประมาณการ.....

(นายบริสุทธิ์ กล่อมดี)

ผู้ช่วยนายช่างโยธา

ตรวจสอบ.....

(นายสมบัติ กิจวีรุติ)

รองปลัด อบต. รักษาราชการแทน

ผู้อำนวยการกองช่าง

เห็นชอบ.....

(นางสาวธัญพร รัตนกุสุมาภ)

ปลัดองค์การบริหารส่วนตำบลยั้งทะเลาย

อนุมัติ.....


(นายปณชัย ศรีเหรา)

นายกองค์การบริหารส่วนตำบลยั้งทะเลาย

สำเนาถูกต้อง

๑/

(นายสมบัติ กิจวีรุติ)
รองปลัดองค์การบริหารส่วนตำบลยั้งทะเลาย

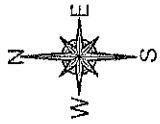


โครงการซ่อมแซมถนนลงหินคลุกพร้อมปรับดินสลับ หมู่ที่ 6 บ้านลาดพร้าว ตำบลทุ่งทะเลชัย จำนวน 4 สาย

สำเนาถูกต้อง

๒

(นายสมบัติ กิจวีรุณี)
รองปลัดองค์การบริหารส่วนตำบลทุ่งทะเลชัย



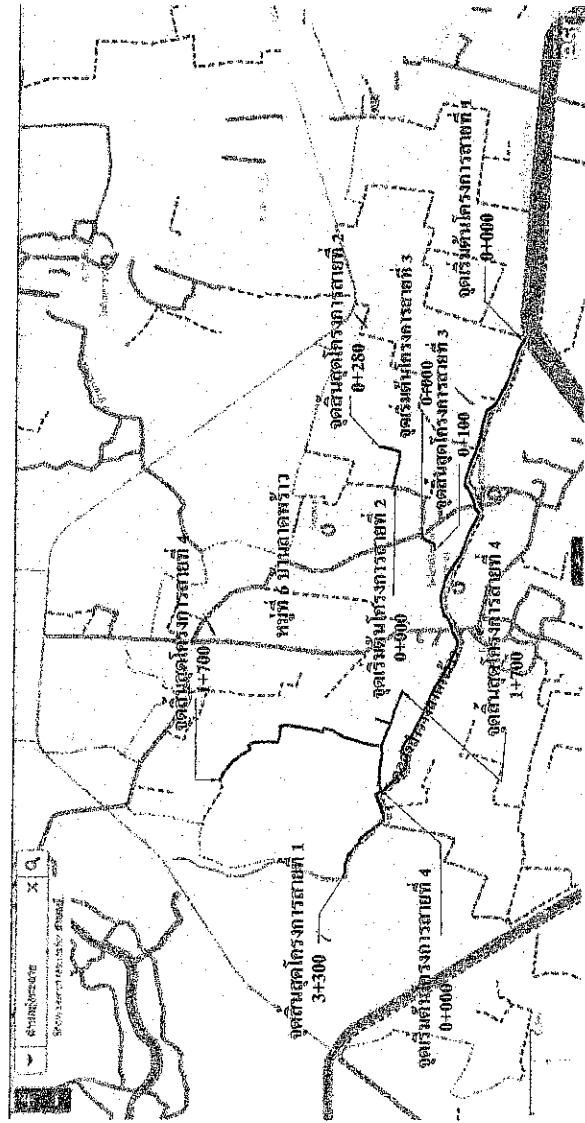
โครงการซ่อมแซมถนนลงหิณฑุกหรือมปรับแก้เสีย ยพื้นที่ 6 บันลาดพร้าว ตำบลทุ่งทะเลชัย จำนวน 4 สาย

สายที่ 1 จากบริเวณประตูระบายน้ำคลองจรเข้ตามถนน ถึงบริเวณเขตติดต่อถนนตามแนวท่อส่งน้ำ บริเวณรังสิตมี 2.50 เมตร ยาว 3,300.00 เมตร งบประมาณ 0.87 ล้านบาท

สายที่ 2 จากบริเวณเขตติดต่อถนน รัชราชน ถึงบริเวณที่หินนางสังขา จังหวัดนครราชสีมา ถึงบริเวณรังสิตมี 2.50 เมตร ยาว 286.00 เมตร งบประมาณ 0.87 ล้านบาท

สายที่ 3 จากบริเวณถนนลาดยางทุ่งทะเลชัย - ถนนหนองคาย ถึงบริเวณที่หินนางสังขา จังหวัดนครราชสีมา ถึงบริเวณรังสิตมี 2.50 เมตร ยาว 1,000.00 เมตร งบประมาณ 0.87 ล้านบาท

สายที่ 4 จากบริเวณเขตติดต่อถนนลาดพร้าว ถึงบริเวณที่หินนางสังขา จังหวัดนครราชสีมา ถึงบริเวณรังสิตมี 2.50 เมตร ยาว 1,706.00 เมตร งบประมาณ 0.87 ล้านบาท



สำเนาถูกต้อง

๒

(นายสมบัติ กิจวิรุฒิ)
รองปลัดองค์การบริหารส่วนตำบลทุ่งทะเลชัย

แผนที่ได้ขยับ

หมายเหตุ - ในกรณีที่มีแบบแปลนการก่อสร้าง มีความขัดแย้งให้ผู้ใช้รับจ้าง ทำบันทึกปรึกษาร่างควบคุมงานและคณะกรรมการตรวจรับพัสดุเพื่อหาข้อสรุปในการดำเนินการ



องค์การบริหารส่วนตำบลทุ่งทะเลชัย
อำเภออุททอง จังหวัดสุพรรณบุรี

โครงการ
- ซ่อมแซมถนนลงหิณฑุกหรือมปรับแก้เสีย
พื้นที่ 6 บันลาดพร้าว ตำบลทุ่งทะเลชัย จำนวน 4 สาย

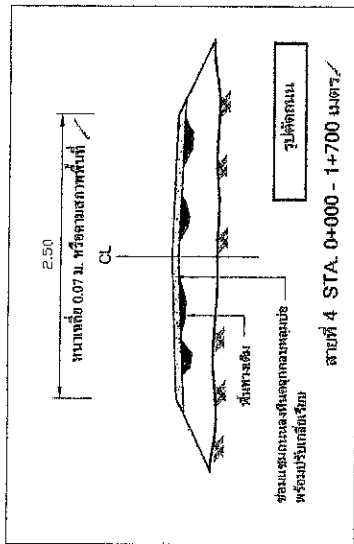
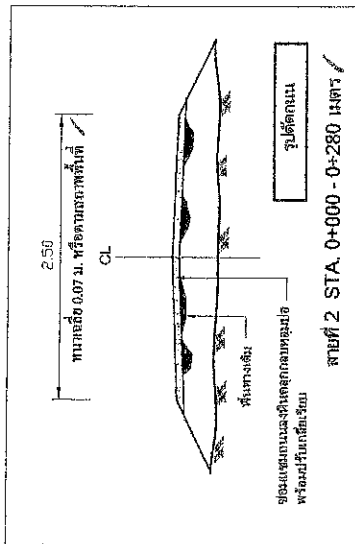
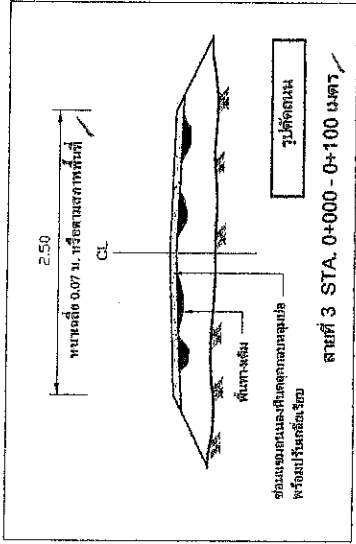
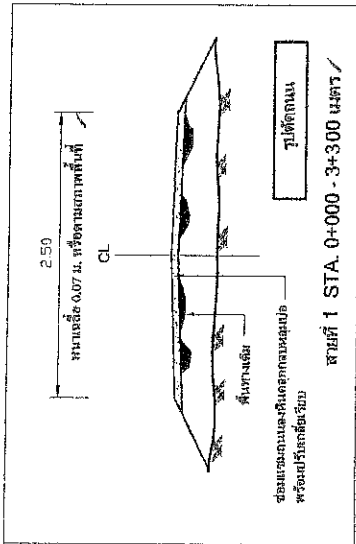
แบบแสดง
- แบบที่ส่งขงโครงการ

เขียนแบบ
(...นายสมบัติ กิจวิรุฒิ...)
นายก อบต.ทุ่งทะเลชัย

ตรวจสอบ
(...นายสมบัติ กิจวิรุฒิ...)
นายก อบต.ทุ่งทะเลชัย

เห็นชอบ
(...นายสมบัติ กิจวิรุฒิ...)
นายก อบต.ทุ่งทะเลชัย

วันที่
มาตราส่วน
แบบแผนที่ 1/3



สำเนาถูกต้อง

มีปริมาณตราชินเคลือบถนนแอสฟัลต์ 941.50 ลูกบาศก์เมตร

รองปลัดองค์การบริหารส่วนตำบลบึงพระลาย
(นายสมบัติ กิจวีรุฑิต)

หมายเหตู ก่อนดำเนินการซ่อมแซมถนนหินคลุก ผู้รับจ้างต้องดำเนินการถมดินหรือปรับผิวหน้าทางออกให้เรียบร้อยก่อน
- ในกรณีที่มีแบบแปลนการก่อสร้าง มีความขัดแย้งให้ผู้รับจ้าง ทำบันทึกปรึกษาช่างควบคุมงานและคณะกรรมการก่อสร้างเพื่อหาข้อสรุปในการดำเนินการ



โครงการ
- ซ่อมแซมถนนหินคลุกพร้อมปรับระดับชั้น
หมู่ที่ ๕ บ้านลาดพริก ตำบลบึงพระลาย จำนวน 4 สาย

แบบแปลน
- รูปตัดถนน

เขียนแบบ
(นายสุชาติ กอชังสี)
พ.ว. นายสุชาติ

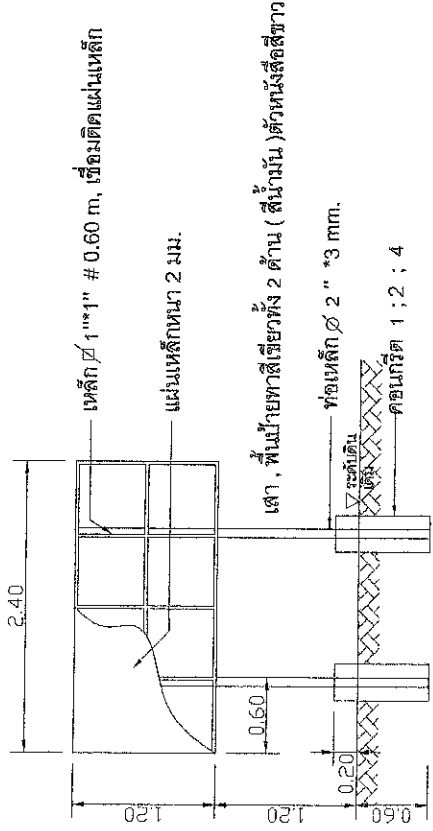
เห็นชอบ
(นายสมบัติ กิจวีรุฑิต)
นายกองค์การบริหารส่วนตำบลบึงพระลาย

ตรวจสอบ
(นายสมบัติ กิจวีรุฑิต)
รองปลัด อบ.บึงพระลาย


อนุมัติ
(นายสมบัติ กิจวีรุฑิต)
นายกองค์การบริหารส่วนตำบลบึงพระลาย

วันที่
มาตราส่วน

ป้ายโครงการแล้วเสร็จ (ป้ายเหล็ก)



รูปขยายป้าย SCALE NO



- ขนาดตัวหนังสือ ไม่ดูความเหมาะสมตามแผ่นเหล็กโดยกำหนดข้อความตามที่กำหนด
- การติดตั้งป้ายให้ติดตั้งบริเวณสามารถมองเห็นได้ง่าย
- การดำเนินการทาสีให้ทาสีทั้งหมด 2 ครั้งและทาสีจริง 1 ครั้ง

รูปต้น SCALE NO

สำเนาถูกต้อง

(นายสมปิติ กิจวีระวุฒิ)
รองปลัดองค์การบริหารส่วนตำบลบึงกุยทะเลสาบ

หมายเหตุ -ในภาคนี้ขอแปลนเหล็กทำเป็นความชัดเจน ให้ผู้รับจ้างดำเนินการตามแบบและรายละเอียดที่แนบมาพร้อมกันในการดำเนินการ



องค์การบริหารส่วนตำบลบึงกุยทะเลสาบ
อำเภออุทอง จังหวัดสุพรรณบุรี

โครงการ - ข้อเสนอแนะเชิงเทคนิคพร้อมรายละเอียด
หมู่ที่ 6 บ้านลาดพร้าว ตำบลอุทองสาย จำนวน 4 สาย

แบบแสดง - ป้ายหรือโครงการ

๒6

เขียนแบบ (...นายสมปิติ กิจวีระวุฒิ...)
รศ. นนทบุรี
ตรวจสอบ (...นายสมปิติ กิจวีระวุฒิ...)
รองปลัด อบ.บึงกุยทะเลสาบ
ผู้รับใบอนุญาต

เห็นชอบ

(...นายสมปิติ กิจวีระวุฒิ...)
รองปลัด อบ.บึงกุยทะเลสาบ

อนุมัติ

(...นายสมปิติ กิจวีระวุฒิ...)
นายก อบ.บึงกุยทะเลสาบ

วันที่

มกราคม

แบบแผ่นที่ 3 / 3

แผนพัฒนาท้องถิ่น
 (พ.ศ. ๒๕๖๖ - ๒๕๗๐)
 การเพิ่มเติม การแก้ไข
 การเปลี่ยนแปลงแผนพัฒนา
 ครั้งที่ ๑/๒๕๖๖



องค์การบริหารส่วนตำบลยั้งทะเลาย
 ตำบลยั้งทะเลาย
 อำเภออุ้มทอง
 จังหวัดสุพรรณบุรี

สำเนาถูกต้อง

๕๗๗๕ ๕๗๗๕
 (นายมานะ มาลัย)
 นักจัดการงานทั่วไปชำนาญการ รักษาราชการแทน
 หัวหน้าสำนักปลัด

- ก. ยุทธศาสตร์ชาติ ๒๐ ปี ยุทธศาสตร์ที่ ๑. ด้านความมั่นคง
- ข. แผนพัฒนาเศรษฐกิจและสังคมแห่งชาติ ฉบับที่ ๑๓ หมวดภายใต้ ๒ การท่องเที่ยวและคุณภาพและชีวิตที่ยั่งยืน
- ค. Sustainable Development Goals: SDGs เป้าหมายที่ ๑ การขจัดความยากจนที่ยั่งยืน
- ง. ยุทธศาสตร์จังหวัดสุพรรณบุรี ยุทธศาสตร์ที่ ๑. การเพิ่มศักยภาพการผลิตรายได้มาตรฐาน เพื่อการแข่งขันทางการค้าและการพัฒนาที่ยั่งยืน
- จ. ยุทธศาสตร์การพัฒนาของ อปท. ในเขตจังหวัดสุพรรณบุรี ยุทธศาสตร์ที่ ๗ การพัฒนาโครงสร้างพื้นฐาน การพัฒนาโครงสร้างพื้นฐานและระบบสาธารณูปโภคให้อยู่ในเกณฑ์ที่ได้มาตรฐาน
- ๓. ยุทธศาสตร์การพัฒนาด้านโครงสร้างพื้นฐาน
- ๓.๒ กลยุทธ์ดำเนินการปรับปรุงโครงสร้างพื้นฐานให้ได้มาตรฐานที่ดี เพื่อการบริการสาธารณะ

(๒) แผนงานอุตสาหกรรมและกาไรโอ/งานพิเศษ

แบบ ผ. ๐๒

ที่	โครงการ	วัตถุประสงค์	เป้าหมาย (ผลผลิตของโครงการ)	งบประมาณ					ตัวชี้วัด (KPI)	ผลที่คาดว่าจะได้รับ	หน่วยงานรับผิดชอบ
				๒๕๖๖ (บาท)	๒๕๖๗ (บาท)	๒๕๖๘ (บาท)	๒๕๖๙ (บาท)	๒๕๗๐ (บาท)			
๑๕	โครงการซ่อมแซมถนนลงหินคลุกพร้อมปรับเกลี่ยเรียบพื้นที่ ๖ บ้านลาดพร้าว ต.ยูงทอง จากบริเวณประตูระบายน้ำคลองจรเข้สามพัน ถึงบริเวณเขตติดต่อเทศบาลตำบลท่าเรือของ (การเพิ่มเติมฯ ครั้งที่ ๑/๒๕๖๖)	เพื่อให้ประชาชน มีเส้นทางคมนาคมที่สะดวก รวดเร็ว และปลอดภัย	กว้างเฉลี่ย ๒.๕๐ เมตร ยาว ๓.๓๐๐ เมตร ทนเฉลี่ย ๐.๐๗ เมตร	-	๒๗๐,๐๐๐	-	-	-	ความยาวนาน ๓,๓๐๐ เมตร	ประชาชนมีเส้นทางที่สะดวก รวดเร็ว ปลอดภัย	กองช่าง หมู่ที่ ๖
๑๖	โครงการซ่อมแซมถนนลงหินคลุกพร้อมปรับเกลี่ยเรียบพื้นที่ ๖ บ้านลาดพร้าว ต.ยูงทอง จากบริเวณที่ดินนายโสภณ รักษา ถึงบริเวณที่ดินนางกัลยา จันทร์อินทร์ (การเพิ่มเติมฯ ครั้งที่ ๑/๒๕๖๖)	เพื่อให้ประชาชน มีเส้นทางคมนาคมที่สะดวก รวดเร็ว และปลอดภัย	กว้างเฉลี่ย ๒.๕๐ เมตร ยาว ๒๕๐ เมตร ทนเฉลี่ย ๐.๐๗ เมตร	-	๒๕,๐๐๐	-	-	-	ความยาวนาน ๒๕๐ เมตร	ประชาชนมีเส้นทางที่สะดวก รวดเร็ว ปลอดภัย	กองช่าง หมู่ที่ ๖
๑๗	โครงการซ่อมแซมถนนลงหินคลุกพร้อมปรับเกลี่ยเรียบพื้นที่ ๖ บ้านลาดพร้าว ต.ยูงทอง จากบริเวณถนนลาดยางยูงทองสาย - คอนทอคอย ถึงบริเวณที่ดินนายสุวิวัฒน์ มากระจัน (การเพิ่มเติมฯ ครั้งที่ ๑/๒๕๖๖)	เพื่อให้ประชาชน มีเส้นทางคมนาคมที่สะดวก รวดเร็ว และปลอดภัย	กว้างเฉลี่ย ๒.๕๐ เมตร ยาว ๓๐๐ เมตร ทนเฉลี่ย ๐.๐๗ เมตร	-	๑๐,๐๐๐	-	-	-	ความยาวนาน ๑๐๐ เมตร	ประชาชนมีเส้นทางที่สะดวก รวดเร็ว ปลอดภัย	กองช่าง หมู่ที่ ๖
รวม	๓ โครงการ			-	๓๐๕,๐๐๐	-	-	๑๐,๐๐๐			

สำเนาถูกต้อง

๑๗/๕/๒๕๖๖
 (นายมานะ มาลัย)
 นักจัดการงานทั่วไปชำนาญการ ศึกษาราชการแทน
 หัวหน้าสำนักงาน

แผนพัฒนาท้องถิ่น

(พ.ศ. ๒๕๖๖ - ๒๕๗๐)



การเพิ่มเติม การแก้ไข

การเปลี่ยนแปลงแผนพัฒนา

ครั้งที่ ๑/๒๕๖๖



องค์การบริหารส่วนตำบลยั้งทะเลาย

ตำบลยั้งทะเลาย

อำเภออุทุมพร

จังหวัดสุพรรณบุรี

สำเนาถูกต้อง

๘๗๖๕ ๘๗๖๖
(นายมานะ มาลัย)
นักจัดการงานทั่วไปชำนาญการ รักษาราชการแทน
หัวหน้าสำนักงานปลัด

- ก. ยุทธศาสตร์ชาติ ๒๐ ปี ยุทธศาสตร์ที่ ๑. ด้านความมั่นคง
- ข. แผนพัฒนาเศรษฐกิจและสังคมแห่งชาติ ฉบับที่ ๑๓ หมวดที่ ๒ การท่องเที่ยวเป็นคุณภาพและความยั่งยืน
- ค. Sustainable Development Goals: SDGs เป้าหมายที่ ๑ การเปลี่ยนการท่องเที่ยวที่ยั่งยืนที่ยั่งยืน
- ง. ยุทธศาสตร์จังหวัดสุพรรณบุรี ยุทธศาสตร์ที่ ๑. การเพิ่มศักยภาพทางเศรษฐกิจและอุตสาหกรรมให้ได้อย่างยั่งยืน
- จ. ยุทธศาสตร์การพัฒนาของ อปท. ในเขตจังหวัดสุพรรณบุรี ยุทธศาสตร์ที่ ๗ การพัฒนาโครงสร้างพื้นฐาน การพัฒนาโครงสร้างพื้นฐานและระบบสาธารณูปโภคให้เชื่อมโยงกัน
- ๓. ยุทธศาสตร์การพัฒนาตามโครงการยุทธศาสตร์ที่ ๒ เพื่อการพัฒนาที่ยั่งยืน
- ๓.๒ กลยุทธ์ดำเนินการปรับปรุงโครงสร้างพื้นฐานให้ได้อย่างยั่งยืน

แบบ ผ. ๐๒

ที่	โครงการ	วัตถุประสงค์	เป้าหมาย (ผลผลิตของโครงการ)	งบประมาณ					ตัวชี้วัด (KPI)	ผลที่คาดว่าจะได้รับ	หน่วยงานรับผิดชอบหลัก	
				๒๕๖๖ (บาท)	๒๕๖๗ (บาท)	๒๕๖๘ (บาท)	๒๕๖๙ (บาท)	๒๕๗๐ (บาท)				
๑๘	โครงการซ่อมแซมถนนถนนหินคลุกพร้อมปรับปรุงผิวเรียบที่ ๖ บ้านลาดพร้าว ตำบลห้วยทราย จากบริเวณคลองลำรางลาดพร้าว บริเวณที่ตำบลห้วยทราย ฝายน้ำล้น พร้อมแยกถึงบริเวณที่ตำบลห้วยทราย ฝายน้ำล้น และพร้อมแยกถึงบริเวณที่ตำบลห้วยทราย ฝายน้ำล้น (การเพิ่มเติมฯ ครั้งที่ ๑/๒๕๖๖)	เพื่อให้ประชาชนมีเส้นทางคมนาคมที่สะดวก รวดเร็ว และปลอดภัย	กว้างเฉลี่ย ๒.๕๐ เมตร ยาว ๑,๕๐๐ เมตร หนาเฉลี่ย ๐.๐๗ เมตร	-	๑๔๐,๐๐๐ (บาท)	๑๔๐,๐๐๐ (บาท)	-	-	๑๔๐,๐๐๐ (บาท)	ความยาวนาน ๑,๕๐๐ เมตร	ประชาชนมีเส้นทางที่สะดวก รวดเร็ว ปลอดภัย	กองช่าง หมู่ที่ ๖
๑๙	โครงการซ่อมแซมถนนถนนหินคลุกพร้อมปรับปรุงผิวเรียบที่ ๗ บ้านดอนตะเคียน จากบริเวณที่ตำบลห้วยทราย ฝายน้ำล้น และพร้อมแยกถึงที่ตำบลห้วยทราย ฝายน้ำล้น พร้อมแยกถึงบริเวณที่ตำบลห้วยทราย ฝายน้ำล้น (การเพิ่มเติมฯ ครั้งที่ ๑/๒๕๖๖)	เพื่อให้ประชาชนมีเส้นทางคมนาคมที่สะดวก รวดเร็ว และปลอดภัย	กว้างเฉลี่ย ๒.๕๐ เมตร ยาว ๑,๕๐๐ เมตร หนาเฉลี่ย ๐.๐๗ เมตร	-	๑๓๐,๐๐๐ (บาท)	-	-	-	๑๓๐,๐๐๐ (บาท)	ถนนยาว ๑,๕๐๐ เมตร	ประชาชนมีเส้นทางที่สะดวก รวดเร็ว ปลอดภัย	กองช่าง หมู่ที่ ๗
รวม	๒ โครงการ			-	๒๗๐,๐๐๐ (บาท)	๑๔๐,๐๐๐ (บาท)	-	-	๒๗๐,๐๐๐ (บาท)			สำเนาถูกต้อง

๓๗๕ ๓๗๕
(นายชนะ มาลัย)
นายก อบจ.สุพรรณบุรี
หัวหน้างาน