

แบบสรุปราคางานก่อสร้างทาง สะพาน และท่อเหลี่ยม

ส่วนราชการ กองช่าง องค์การบริหารส่วนตำบลยั้งทะลาย

ชื่อโครงการ/งานก่อสร้าง ซ่อมแซมถนนลงหินคลุกพร้อมปรับเกลี่ยเรียบ หมู่ที่ 7 บ้านคอนตะเคียน ตำบลยั้งทะลาย จำนวน 2 สาย /

สายที่ 1 จากบริเวณที่ดินนายปัญญา อาจคงหาญ ถึงบริเวณที่น่านางเอี่ยมพร ถัดตลาด พร้อมแยกถึงบริเวณที่นายฉนวน ชาติ

และพร้อมแยกถึงบริเวณที่น่านางสุรินทร์ แผนสมบูรณ์ ผิวกว้างเฉลี่ย 2.50 เมตร ยาว 1,700.00 เมตร หนาเฉลี่ย 0.07 เมตร /

สายที่ 2 จากบริเวณที่น่านายเศรษฐกาล เกตุนาถ ถึงบริเวณที่น่านางคา ลิมดี

ผิวกว้างเฉลี่ย 2.50 เมตร ยาว 1,000.00 เมตร หนาเฉลี่ย 0.07 เมตร /

หรือมีปริมาตรหินคลุกซ่อมแซมถนนไม่น้อยกว่า 472.50 ลูกบาศก์เมตร พร้อมป้ายประชาสัมพันธ์โครงการ(ตามแบบแปลน กองช่างอบต.กำหนด)

สถานที่ก่อสร้าง หมู่ที่ 7 บ้านคอนตะเคียน ตำบลยั้งทะลาย อำเภออุ้มทอง จังหวัดสุพรรณบุรี

หน่วยงานเจ้าของโครงการ/งานก่อสร้าง องค์การบริหารส่วนตำบลยั้งทะลาย อำเภออุ้มทอง จังหวัดสุพรรณบุรี

แบบเลขที่ ตามแบบแปลน กองช่าง อบต.กำหนด ราคาน้ำมันเชื้อเพลิง ดีเซล B7 ที่อำเภอเมือง 32.00 - 32.99 บาท/ลิตร

ประมาณราคาโดย กองช่าง องค์การบริหารส่วนตำบลยั้งทะลาย เมื่อวันที่ 20 กรกฎาคม พ.ศ. 2566

ลำดับที่	รายการ	รวมค่างานต้นทุน	Factor F	รวมราคาค่าก่อสร้าง	หมายเหตุ
1	ค่างานต้นทุนงานทาง	173,585.03	1.3624	236,492.24	
2	ค่าใช้จ่ายพิเศษตามข้อกำหนดและค่าใช้จ่ายอื่นๆ				
	เงินโอน				
	-เงินล่วงหน้าจ่าย 0 %				
	-ดอกเบี้ยเงินกู้ 6 % ต่อปี				
	-เงินประกันผลงานหัก 0 %				
	-ค่าภาษีมูลค่าเพิ่ม (VAT) 7 %				
สรุป	รวมเป็นค่าก่อสร้าง			236,492.24	
	คิดเป็นเงินค่าก่อสร้าง (ปรับลด)			236,000.00	
	ตัวอักษร (สองแสนสามหมื่นหกพันบาทถ้วน)				

หมายเหตุ 1. ราคาค่าแรงอ้างอิงจากบัญชีค่าแรง/ค่าเนินการของกรมบัญชีกลางฉบับปรับปรุง วันที่ 19 ตุลาคม 2560

2. ราคาวัดอ้างอิงจากแหล่งวัสดุก่อสร้างท้องถิ่นแขวงทางหลวงชนบทสุพรรณบุรี (ข้อมูล ณ วันที่ 10 กรกฎาคม 2566)

ประมาณการ.....

(นายบริสุทธิ กล่อมดี)

ผู้ช่วยนายช่างโยธา

เห็นชอบ .....

(นางสาวธัญพร รัตนกุสมภ์)

ปลัดองค์การบริหารส่วนตำบลยั้งทะลาย

ตรวจสอบ .....  
(นายสมบัติ กิจวีระกุล) **สำเนาถูกต้อง**

รองปลัด อบต. รักษาราชการแทน  
(นายสมบัติ กิจวีระกุล)  
รองปลัดองค์การบริหารส่วนตำบลยั้งทะลาย

อนุมัติ .....

(นายปณชัย ศรีเทรา)

นายกองค์การบริหารส่วนตำบลยั้งทะลาย

แบบสรุปราคางานก่อสร้างทาง สะพาน และท่อเหลี่ยม

ส่วนราชการ กองช่าง องค์การบริหารส่วนตำบลยั้งทะลาย

ชื่อโครงการ/งานก่อสร้าง ซ่อมแซมถนนลงหินคลุกพร้อมปรับเกลี่ยเรียบ หมู่ที่ 7 บ้านคอนตะเคียน ตำบลยั้งทะลาย จำนวน 2 สาย

สายที่ 1 จากบริเวณที่ดินนายปัญญา อาจคงหาญ ถึงบริเวณที่นางนางเอี่ยมพร กลัดตลาด พร้อมแยกถึงบริเวณที่นายฉลวย เขตี

และพร้อมแยกถึงบริเวณที่นางสุรินทร์ แผนสมบุรณ์ ผิวกว้างเฉลี่ย 2.50 เมตร ยาว 1,700.00 เมตร หนาเฉลี่ย 0.07 เมตร

สายที่ 2 จากบริเวณที่นางนายเศรษฐกาล เกตุนาถ ถึงบริเวณที่นางนางดา ถิมดี

ผิวกว้างเฉลี่ย 2.50 เมตร ยาว 1,000.00 เมตร หนาเฉลี่ย 0.07 เมตร

หรือมีปริมาตรหินคลุกซ่อมแซมถนนไม่น้อยกว่า 472.50 ลูกบาศก์เมตร พร้อมป้ายประชาสัมพันธ์โครงการ(ตามแบบแปลน กองช่างอบต.กำหนด)

สถานที่ก่อสร้าง หมู่ที่ 7 บ้านคอนตะเคียน ตำบลยั้งทะลาย อำเภออุ้มทอง จังหวัดสุพรรณบุรี

หน่วยงานเจ้าของโครงการ/งานก่อสร้าง องค์การบริหารส่วนตำบลยั้งทะลาย อำเภออุ้มทอง จังหวัดสุพรรณบุรี

แบบเลขที่ ตามแบบแปลน กองช่าง อบต.กำหนด ราคาน้ำมันเชื้อเพลิง ดีเซล B7 ที่อำเภอเมือง 32.00 - 32.99 บาท/ลิตร

ประมาณราคาโดย กองช่าง องค์การบริหารส่วนตำบลยั้งทะลาย เมื่อวันที่ 20 กรกฎาคม พ.ศ. 2566

ลำดับ ที่	รายการ	หน่วย	จำนวน	ราคาต่อ หน่วย	ราคาทุน	Factor F	ราคาต่อหน่วย XFF	รวมราคา
1	งานซ่อมแซมถนนลงหินคลุกพร้อมปรับเกลี่ยเรียบ							
1.1	งานถางป่าชุกตอ (ขนาดกลาง)	ตร.ม.	6,750.00	3.73	25,177.50	1.3624	5.0818	34,301.83
1.2	งานหินคลุกพร้อมปรับเกลี่ย	ลบ.ม.	472.50	314.09	148,407.53	1.3624	427,916.2	202,190.41
	รวมราคา				173,585.03			236,492.24

1.ผลรวมค่างานต้นทุนงานก่อสร้างทาง

=	173,585.03
=	-
=	-
=	1.3624
=	1.2782

2.ผลรวมค่างานต้นทุนงานก่อสร้างสะพานและท่อเหลี่ยม

3.ผลรวมค่าใช้จ่ายพิเศษตามข้อกำหนดและค่าใช้จ่ายอื่นๆ

4.ค่า Factor F งานก่อสร้างทาง

5.ค่า Factor F งานก่อสร้างสะพานและท่อเหลี่ยม

หมายเหตุ 1. ราคาค่าแรงอ้างอิงจากบัญชีค่าแรง/ค่าเนิกรของกรมบัญชีกลางฉบับปรับปรุง วันที่ 19 ตุลาคม 2560

2. ราคาวัสดุอ้างอิงจากแหล่งวัสดุก่อสร้างท้องถิ่นแขวงทางหลวงชนบทสุพรรณบุรี (ข้อมูล ณ วันที่ 10 กรกฎาคม 2566)

ประมาณการ.....

(นายบริสุทธิ กล่อมดี)

ผู้ช่วยนายช่างโยธา

ตรวจสอบ.....

(นายสมบัติ กิจวีรุติ)

รองปลัด อบต. รักษาราชการแทน

สำเนาถูกต้อง

ผู้อำนวยการ (นายสมบัติ กิจวีรุติ)

รองปลัดองค์การบริหารส่วนตำบลยั้งทะลาย

เห็นชอบ.....


(นางสาวรัชฎาพร รัตนกุสุมภ์)

ปลัดองค์การบริหารส่วนตำบลยั้งทะลาย

อนุมัติ.....

(นายปณชัย ศรีเหรา)

นายกองค์การบริหารส่วนตำบลยั้งทะลาย

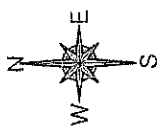


โครงการซ่อมแซมถนนและพืชมงคลพร้อมปรับถ้ำเลี้ยง หมู่ที่ 7 บ้านดอนตะเคียน ตำบลอุ้มผาง จำนวน 2 ตาย

# สำเนาถูกต้อง

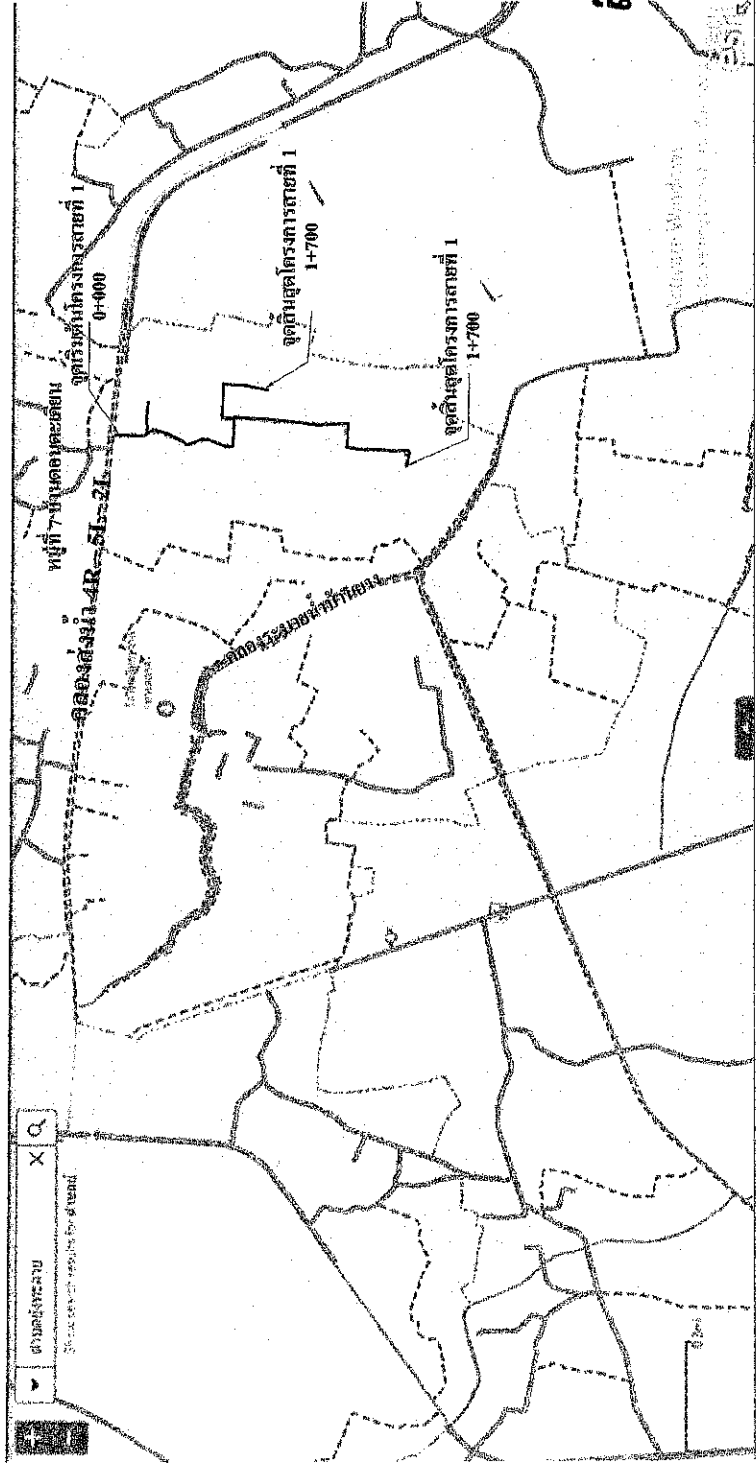
๗

(นายสมบัติ กิจวีรุณ)  
รองปลัดองค์การบริหารส่วนตำบลอุ้มผาง



โครงการซ่อมแซมถนนลงหิมคอกพร้อมปรับคันซ้ายขวา หมู่ที่ 7 บ้านดอนตะเคียน ตำบลทุ่งทะเลชัย จำนวน 2 สาย

วันที่ : ๑๓ พฤศจิกายน ๒๕๖๓ เวลา ๑๖.๐๐ น. ถึง ๑๗.๐๐ น. ณ ห้องประชุม อบต.ทุ่งทะเลชัย หมู่ที่ ๗ บ้านดอนตะเคียน ตำบลทุ่งทะเลชัย เขต  
 และพื้นที่รับผิดชอบโครงการ : หมู่ที่ ๗ บ้านดอนตะเคียน ตำบลทุ่งทะเลชัย จำนวน ๒ สาย



สำเนาถูกต้อง

(นายสมบัติ กิจวีรุฒ) รองปลัดองค์การบริหารส่วนตำบลทุ่งทะเลชัย

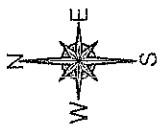
แผนที่นี้ใช้ได้

หมายเหตุ - โครงการนี้แบบแผนการก่อสร้าง มีความชัดเจนให้ผู้รับจ้าง ทำบันทึกปรึกษาช่างควบคุมงานและคณะกรรมการจัดซื้อจัดจ้างในการดำเนินการ



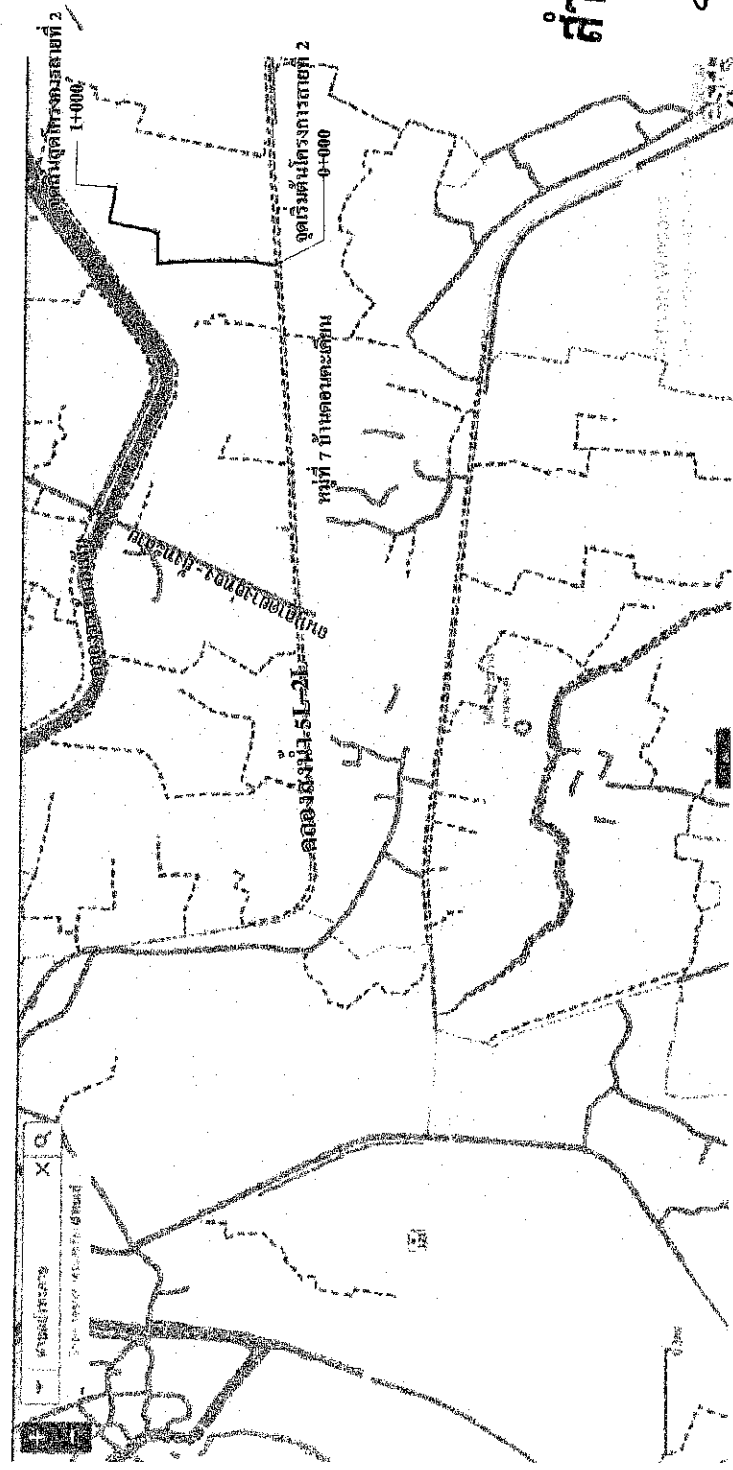
องค์การบริหารส่วนตำบลทุ่งทะเลชัย  
 อำเภอทุ่ง จังหวัดสุพรรณบุรี

โครงการ - ซ่อมแซมถนนลงหิมคอกพร้อมปรับคันซ้ายขวา หมู่ที่ 7 บ้านดอนตะเคียน ตำบลทุ่งทะเลชัย จำนวน 2 สาย	แบบแสดง - แผนที่ผังโครงการ	เขียนแบบ [Signature] [Name] [Title]	เห็นชอบ [Signature] [Name] [Title]	วันที่ [Date]
		ตรวจชอบ [Signature] [Name] [Title]	อนุมัติ [Signature] [Name] [Title]	ขนาดตัวหนังสือ แบบพิมพ์ที่ 1 / 4



โครงการซ่อมแซมถนนถนนหินตกทุกพร้อมปรับคันซ้ายขวา หมู่ที่ 7 บ้านดอนตะเคียน ตำบลผู้ทะเลสาบ จำนวน 2 สาย

ขนาด 3 ช่องจราจรแบบขนาน 10 เมตร ถึงบริเวณต้นบรมาดา ขึ้นสี่ สี่ขว้างคันซ้าย 2.56 เมตร ล่าง 1,000.00 เมตร รวมแล้ว 0.57 เมตร




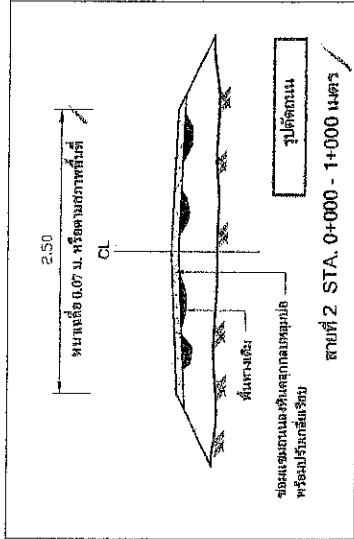
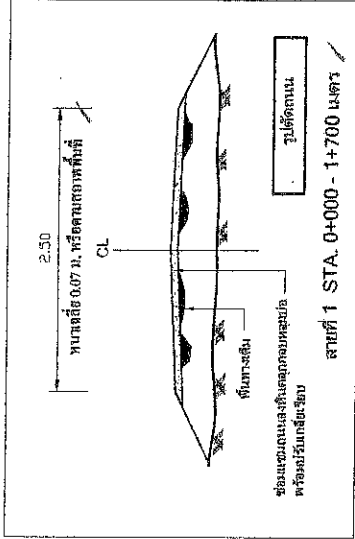
แผนที่ตั้งขย

สำเนาถูกต้อง

(นายสมบัติ กิจวีรุณี)  
รองปลัดองค์การบริหารส่วนตำบลผู้ทะเลสาบ

หมายเหตุ - ในกรณีที่มีแบบแปลนการก่อสร้าง มีความขัดแย้งให้ผู้รับจ้าง ทำหน้าที่ปรึกษาช่างควบคุมงานและคณะกรรมการตรวจรับพัสดุเพื่อหาข้อสรุปในการดำเนินการ

 <p>องค์การบริหารส่วนตำบลผู้ทะเลสาบ อำเภอผู้ทะเลสาบ จังหวัดอุดรธานี</p>	<p>โครงการ - ซ่อมแซมถนนหินตกทุกพร้อมปรับคันซ้ายขวา หมู่ที่ 7 บ้านดอนตะเคียน ตำบลผู้ทะเลสาบ จำนวน 2 สาย</p>	<p>แบบแสดง - แผนที่ตั้งขยโครงการ</p>	<p>เขียนแบบ (...นายสมบัติ กิจวีรุณี...) ศส. ระชาธิปถา</p> <p>ตรวจสอบ (...นายสมบัติ กิจวีรุณี...) นายสมบัติ กิจวีรุณี นายก อบต.ผู้ทะเลสาบ</p>	<p>เห็นชอบ (...นายสมบัติ กิจวีรุณี...) นายสมบัติ กิจวีรุณี นายก อบต.ผู้ทะเลสาบ</p> <p>วันที่ พฤษภาคม แบบแผนที่ 2 / 4</p>
--	--	--	--	--



# สำเนาถูกต้อง

๑

(นายสมบัติ กิจวิรัตน์)  
รองปลัดองค์การบริหารส่วนตำบลยังทะเลาะ

มีปริมาตรหินคลุกซ่อมแซมถนนไม่น้อยกว่ารวม 472.50 ลูกบาศก์เมตร

หมายเหตุ ก่อนดำเนินการซ่อมแซมถนนลงหินคลุก ผู้รับจ้างต้องดำเนินการจากถ่วงน้ำหนักบริเวณผิวทางออกให้เรียบร้อยก่อน  
- ในกรณีที่มีแบบแปลนการก่อสร้าง มีความขัดแย้งให้ผู้ใช้จ้าง ทำบันทึกปรึกษาทางควบคุมงานและคณะกรรมการจราจรรับพัสดุเพื่อหาข้อสรุปในการดำเนินการ



องค์การบริหารส่วนตำบลยังทะเลาะ  
อำเภออุ้มทอง จังหวัดสุพรรณบุรี

โครงการ  
- ซ่อมแซมถนนลงหินคลุกพร้อมผิวเบสรับ  
วันที่ 7 มีนาคม พ.ศ. ๒๕๖๒ จำนวน ๒ สาย

แบบแสดง  
- รูปตัดถนน

เขียนแบบ  
(...นายสุวิทย์ วัฒนศิริ...)  
ผ.บ.ช่างโยธา

ตรวจสอบ  
(...นายสมบัติ กิจวิรัตน์...)  
รองปลัด อบต.ยังทะเลาะ จ.สุพรรณบุรี

เห็นชอบ  
(...นายสมบัติ กิจวิรัตน์...)  
นายก อบต.ยังทะเลาะ จ.สุพรรณบุรี

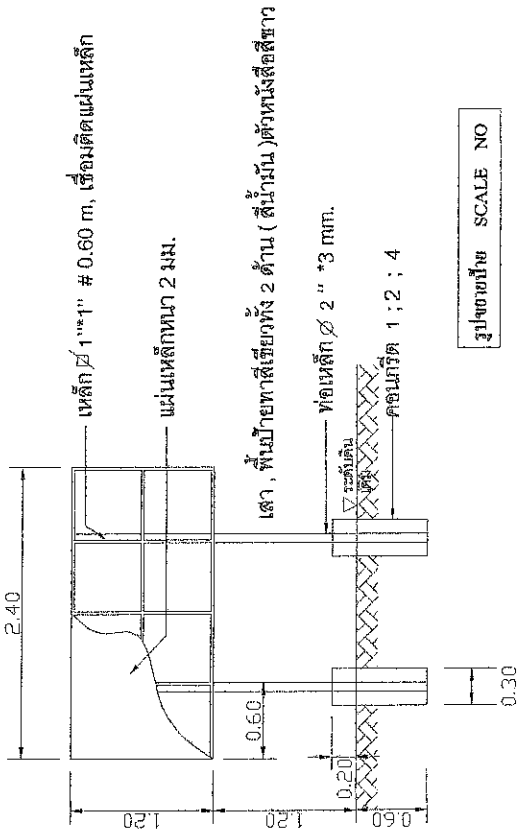
อนุมัติ  
(...นายสมบัติ กิจวิรัตน์...)  
นายก อบต.ยังทะเลาะ จ.สุพรรณบุรี

วันที่


มาตราส่วน

แบบแผ่นที่ 3 / 4

# ป้ายโครงการแล้วเสร็จ (ป้ายเหล็ก)



รูปขายนัย SCALE NO



- ขนาดตัวหนังสือให้เหมาะสมตามแบบเหล็กโดยรักษาระยะเว้นตามตารางที่กำหนด
- การติดตั้งป้ายให้ติดตั้งเรียงตามกรอบของพื้นที่ได้ง่าย
- การดำเนินการทาสีให้ทาสีกันสนิม 2 ครั้งและทาสีจริง 1 ครั้ง

รูปด้าน SCALE NO

## สำเนาถูกต้อง

๑

(นายสมบัติ กิจวีรกูล)  
รองปลัดองค์การบริหารส่วนตำบลยั้งทะลาย

หมายเหตุ - ในกรณีรูปแบบและทรงสร้างมีความขัดแย้ง ให้ผู้รับจ้างทำเนื้อมีความเหมาะสมและคณะกรรมการจัดซื้อจัดจ้างขอความเห็นชอบในการดำเนินการ

<p>องค์การบริหารส่วนตำบลยั้งทะลาย อำเภออุ้มโฮง จังหวัดสุพรรณบุรี</p>	<p>โครงการ</p> <p>- ซ่อมแซมและลงรักฉาบปูนบริเวณป้ายโครงการ</p> <p>พื้นที่ 7 ไร่เศษบนถนน ตำบลยั้งทะลาย จำนวน 2 ไร่</p>	<p>แบบแปลน</p> <p>- ป้ายชื่อโครงการ</p>	<p>เขียนแบบ</p> <p>(...นายสมบัติ กิจวีรกูล...) นาง. นพพร นพชาติ</p>	<p>เห็นชอบ</p> <p>(...นายสมบัติ กิจวีรกูล...) รองปลัดองค์การบริหารส่วนตำบลยั้งทะลาย</p>	<p>วันที่</p> <p>มกราคม</p>
		<p>ตรวจสอบ</p> <p>(...นายสมบัติ กิจวีรกูล...) รองปลัดองค์การบริหารส่วนตำบลยั้งทะลาย</p>	<p>อนุมัติ</p> <p>(...นายสมบัติ กิจวีรกูล...) รองปลัดองค์การบริหารส่วนตำบลยั้งทะลาย</p>	<p>วันที่</p> <p>มกราคม</p>	<p>แบบแปลนที่ 4 / 4</p>

แผนพัฒนาท้องถิ่น  
 (พ.ศ. ๒๕๖๖ - ๒๕๗๐)  
 การเพิ่มเติม การแก้ไข  
 การเปลี่ยนแปลงแผนพัฒนา  
 ครั้งที่ ๑/๒๕๖๖



องค์การบริหารส่วนตำบลยั้งทะเลาย  
 ตำบลยั้งทะเลาย  
 อำเภออุ้มทอง  
 จังหวัดสุพรรณบุรี

**สำเนาถูกต้อง**

๘๗๖ ๓๓๕  
 (นายมานะ นาคชัย)  
 นักจัดการงานทั่วไปชำนาญการ รักษาการแทน  
 หัวหน้าสำนักปลัด



- ก. ยุทธศาสตร์ชาติ ๒๐ ปี ยุทธศาสตร์ที่ ๑. ด้านความมั่นคง
- ข. แผนพัฒนาเศรษฐกิจและสังคมแห่งชาติ ฉบับที่ ๑๓ หมวดขยายที่ ๒ การท่องเที่ยวเป็นคุณภาพสูงที่เชื่อมโยงกับอุตสาหกรรมและบริการที่มีศักยภาพ
- ค. Sustainable Development Goals: SDGs เป้าหมายที่ ๑ การขจัดความยากจนที่ยั่งยืน
- ง. ยุทธศาสตร์จังหวัดสุพรรณบุรี ยุทธศาสตร์ที่ ๑. การเพิ่มศักยภาพการผลิตสินค้าเกษตรและอุตสาหกรรมให้ได้มาตรฐาน เพื่อการแข่งขันทางการค้าและการพัฒนาที่ยั่งยืน
- จ. ยุทธศาสตร์การพัฒนาของ อปท. ในเขตจังหวัดสุพรรณบุรี ยุทธศาสตร์ที่ ๗ การพัฒนาโครงสร้างพื้นฐาน การพัฒนาโครงสร้างพื้นฐานและระบบสาธารณูปโภคให้อยู่ในเกณฑ์ได้มาตรฐาน
- ๓. ยุทธศาสตร์การพัฒนาด้านโครงสร้างพื้นฐาน
- ๓.๒ กลยุทธ์ดำเนินการปรับปรุงโครงสร้างพื้นฐานให้ได้มาตรฐานเพื่อให้บริการสาธารณะ

แบบ ผ. ๐๒

(๒) แผนงานอุตสาหกรรมและการโยธา/งานหินคลุก

ที่	โครงการ	วัตถุประสงค์	เป้าหมาย (ผลผลิตของโครงการ)	งบประมาณ				ตัวชี้วัด (KPI)	ผลที่คาดว่าจะได้รับ	หน่วยงาน รับผิดชอบ
				๒๕๖๖ (บาท)	๒๕๖๗ (บาท)	๒๕๖๘ (บาท)	๒๕๗๐ (บาท)			
๑๘	โครงการซ่อมแซมถนนลาดหินคลุกพร้อม ปรับเกลี่ยเรียบหมู่ที่ ๖ บ้านลาดพร้าว ต. ยี่งหวะลาย จากบริเวณคลองลำรางลาดพร้าว ถึงบริเวณที่ดินนายวราย มากะจัน พร้อมแยกถึง บริเวณที่ดินนายอนุรักษ์ รักษ์น้อยและพร้อมแยก ฝั่งบริเวณที่ดินนายเชื้อ รื่อง พื่อนรัต (การเพิ่มเติมมา ครั้งที่ ๑/๒๕๖๖)	เพื่อให้ประชาชน มีเส้นทางคมนาคม ที่สะดวก รวดเร็ว และปลอดภัย	กว้างเฉลี่ย ๒.๕๐ เมตร ยาว ๑.๗๐๐ เมตร หนาเฉลี่ย ๐.๐๗ เมตร	-	๑๔๐,๐๐๐	๑๕๐,๐๐๐	-	ความยาวถนน ๑.๗๐๐ เมตร	ประชาชนมีเส้นทาง ที่สะดวก รวดเร็ว ปลอดภัย	กองช่าง หมู่ที่ ๖
๑๙	โครงการซ่อมแซมถนนลาดหินคลุกพร้อม ปรับเกลี่ยเรียบหมู่ที่ ๗ บ้านดอนตะเคียน จากบริเวณที่ดินนายบุญญา อากาศงหาญ ถึงที่นางเอื้องเพชร กัตติลาตพร้อมแยกถึง บริเวณนายชอลาย เจ็ดและพร้อมแยกถึง บริเวณที่นางสุรินทร์ แสนสมบูรณ์ (การเพิ่มเติมมา ครั้งที่ ๑/๒๕๖๖)	เพื่อให้ประชาชน มีเส้นทางคมนาคม ที่สะดวก รวดเร็ว และปลอดภัย	กว้างเฉลี่ย ๒.๕๐ เมตร ยาว ๑.๗๐๐ เมตร หนาเฉลี่ย ๐.๐๗ เมตร	-	๑๓๐,๐๐๐	-	ถนนยาว ๑.๗๐๐ เมตร	ประชาชนมีเส้นทาง ที่สะดวก รวดเร็ว ปลอดภัย	กองช่าง หมู่ที่ ๗	
รวม	๒ โครงการ			๒๗๐,๐๐๐	๑๕๐,๐๐๐	-				<b>สำเนาถูกต้อง</b>

๐๐๓/๑ ๑๖๖๖  
(นายมานะ มาลัย)  
หัวหน้าสำนักงานปตท

# แผนพัฒนาท้องถิ่น


(พ.ศ. ๒๕๖๖ - ๒๕๗๐)



การเพิ่มเติม การแก้ไข

การเปลี่ยนแปลงแผนพัฒนา

ครั้งที่ ๑/๒๕๖๖



องค์การบริหารส่วนตำบลยั้งทะลาย

ตำบลยั้งทะลาย

อำเภออุ้มทอง

จังหวัดสุพรรณบุรี

สำเนาถูกต้อง

๓๗๖: ๓๗๖๖  
(นายมานะ มาลัย)  
นักจัดการงานทั่วไปชำนาญการ วิชาการราชการแทน  
หัวหน้าสำนักงานปลัด

๓. ยุทธศาสตร์ที่ ๓: ๓.๑ ยุทธศาสตร์ที่ ๓.๑.๑ การส่งเสริมและพัฒนาคุณภาพชีวิตของประชาชน

๓.๑.๑ ยุทธศาสตร์ที่ ๓.๑.๑.๑ การส่งเสริมและพัฒนาคุณภาพชีวิตของประชาชน

๓.๑.๑.๑.๑ การส่งเสริมและพัฒนาคุณภาพชีวิตของประชาชน

๓.๑.๑.๑.๑.๑ การส่งเสริมและพัฒนาคุณภาพชีวิตของประชาชน

๓.๑.๑.๑.๑.๑.๑ การส่งเสริมและพัฒนาคุณภาพชีวิตของประชาชน

๓.๑.๑.๑.๑.๑.๑.๑ การส่งเสริมและพัฒนาคุณภาพชีวิตของประชาชน

๓.๑.๑.๑.๑.๑.๑.๑.๑ การส่งเสริมและพัฒนาคุณภาพชีวิตของประชาชน

๓.๑.๑.๑.๑.๑.๑.๑.๑.๑ การส่งเสริมและพัฒนาคุณภาพชีวิตของประชาชน

๓.๑.๑.๑.๑.๑.๑.๑.๑.๑.๑ การส่งเสริมและพัฒนาคุณภาพชีวิตของประชาชน

๓.๑.๑.๑.๑.๑.๑.๑.๑.๑.๑.๑ การส่งเสริมและพัฒนาคุณภาพชีวิตของประชาชน

๓.๑.๑.๑.๑.๑.๑.๑.๑.๑.๑.๑.๑ การส่งเสริมและพัฒนาคุณภาพชีวิตของประชาชน

๓.๑.๑.๑.๑.๑.๑.๑.๑.๑.๑.๑.๑.๑ การส่งเสริมและพัฒนาคุณภาพชีวิตของประชาชน

๓.๑.๑.๑.๑.๑.๑.๑.๑.๑.๑.๑.๑.๑.๑ การส่งเสริมและพัฒนาคุณภาพชีวิตของประชาชน

๓.๑.๑.๑.๑.๑.๑.๑.๑.๑.๑.๑.๑.๑.๑.๑ การส่งเสริมและพัฒนาคุณภาพชีวิตของประชาชน

๓.๑.๑.๑.๑.๑.๑.๑.๑.๑.๑.๑.๑.๑.๑.๑.๑ การส่งเสริมและพัฒนาคุณภาพชีวิตของประชาชน

๓.๑.๑.๑.๑.๑.๑.๑.๑.๑.๑.๑.๑.๑.๑.๑.๑.๑ การส่งเสริมและพัฒนาคุณภาพชีวิตของประชาชน

๓.๑.๑.๑.๑.๑.๑.๑.๑.๑.๑.๑.๑.๑.๑.๑.๑.๑.๑ การส่งเสริมและพัฒนาคุณภาพชีวิตของประชาชน

๓.๑.๑.๑.๑.๑.๑.๑.๑.๑.๑.๑.๑.๑.๑.๑.๑.๑.๑.๑ การส่งเสริมและพัฒนาคุณภาพชีวิตของประชาชน

๓.๑ การส่งเสริมและพัฒนาคุณภาพชีวิตของประชาชน

๓.๑ การส่งเสริมและพัฒนาคุณภาพชีวิตของประชาชน

๓.๑ การส่งเสริมและพัฒนาคุณภาพชีวิตของประชาชน

๓.๑ การส่งเสริมและพัฒนาคุณภาพชีวิตของประชาชน

๓.๑ การส่งเสริมและพัฒนาคุณภาพชีวิตของประชาชน

๓.๑ การส่งเสริมและพัฒนาคุณภาพชีวิตของประชาชน

๓.๑ การส่งเสริมและพัฒนาคุณภาพชีวิตของประชาชน

๓.๑ การส่งเสริมและพัฒนาคุณภาพชีวิตของประชาชน

๓.๑ การส่งเสริมและพัฒนาคุณภาพชีวิตของประชาชน

๓.๑ การส่งเสริมและพัฒนาคุณภาพชีวิตของประชาชน

๓.๑ การส่งเสริมและพัฒนาคุณภาพชีวิตของประชาชน

๓.๑ การส่งเสริมและพัฒนาคุณภาพชีวิตของประชาชน

แบบ ผ. ๐๒

ที่	โครงการ	วัตถุประสงค์	เป้าหมาย (ผลผลิตของโครงการ)	งบประมาณ				ตัวชี้วัด (KPI)	ผลที่คาดว่าจะได้รับ	หน่วยงาน รับผิดชอบ
				๒๕๖๖ (บาท)	๒๕๖๗ (บาท)	๒๕๖๘ (บาท)	๒๕๗๐ (บาท)			
๓	โครงการปรับปรุงถนนคอนกรีตเสริมเหล็ก หมู่ที่ ๒ บริเวณถนนบางกอกใหญ่ จ.จันทบุรี พร้อมวางท่อระบายน้ำ คสล. (การเพิ่มเติมฯ ครั้งที่ ๑/๒๕๖๖)	เพื่อเพิ่มเส้นทาง ที่สะดวก รวดเร็ว และปลอดภัย	พื้นที่คอนกรีตไม่น้อยกว่า ๓๒.๐๐ ตารางเมตร ขนาดท่อ ๑.๖๐ เมตร	๕๕,๐๐๐	๕๕,๐๐๐	๕๕,๐๐๐	-	พื้นที่คอนกรีตและ ขนาดท่อ ๑.๖๐ เมตร	ประชาชนมีเส้นทาง ที่สะดวก รวดเร็ว และปลอดภัย	กองช่าง หมู่ที่ ๒
๔	โครงการปรับปรุงถนนคอนกรีตเสริมเหล็ก หมู่ที่ ๒ จากบริเวณที่ดินนางนันทน์ มาพัฒนาเป็นถนน พร้อมวางท่อระบายน้ำ คสล. (การเพิ่มเติมฯ ครั้งที่ ๑/๒๕๖๖)	เพื่อเพิ่มเส้นทาง ที่สะดวก รวดเร็ว ปลอดภัย	พื้นที่คอนกรีตไม่น้อยกว่า ๑๕.๐๐ เมตร กว้าง ๓.๐๐ เมตร ยาว ๕.๐๐ เมตร ขนาดท่อ ๑.๖๐ เมตร	๓๐,๐๐๐	๓๐,๐๐๐	๓๐,๐๐๐	-	พื้นที่คอนกรีตและ ขนาดท่อ ๑.๖๐ เมตร	ประชาชนมีเส้นทาง ที่สะดวก รวดเร็ว และปลอดภัย	กองช่าง หมู่ที่ ๒
รวม				๘๕,๐๐๐	๘๕,๐๐๐	๘๕,๐๐๐	-			

# สำเนาถูกต้อง

๓๐ ๕๕ ๓๐๓๕  
 (นายมานะ มาลัย)  
 นักจัดการงานทั่วไปชำนาญการ ศึกษาราชการแทน  
 หัวหน้าสำนักงานเขต



แบบสรุปราคางานก่อสร้างทาง สะพาน และท่อเหลี่ยม

ส่วนราชการ องค์การบริหารส่วนตำบลผู้ทะหลาย กองช่าง  
 ชื่อโครงการ/งานก่อสร้าง โครงการปรับปรุงถนนคอนกรีตเสริมเหล็ก หมู่ที่ 2 บ้านคอนหอคอย บริเวณที่นางพิมพ์ จงใจรัก  
 หรือมวางท่อระบายน้ำ คสล.  
 ปริมาณงาน พื้นที่คอนกรีตไม่น้อยกว่า 28.00 ตารางเมตร,หนา 0.15 เมตร  
 หรือมวางท่อระบายน้ำ คสล. มอก. ชั้น 3 ขนาด Ø 0.60 เมตร ยาว 16.00 เมตร (ตามแบบแปลนที่ อบต. กำหนด)  
 สถานที่ก่อสร้าง หมู่ที่ 2 บ้านคอนหอคอย ตำบลผู้ทะหลาย อำเภออุ้มทอง จังหวัดสุพรรณบุรี  
 หน่วยงานเจ้าของโครงการ/งานก่อสร้าง องค์การบริหารส่วนตำบลผู้ทะหลาย อำเภออุ้มทอง จังหวัดสุพรรณบุรี  
 น้ำมันดีเซล B7 หนาปั้ม ปตท.อำเภอเมืองจังหวัดสุพรรณบุรี ราคา 32.00-32.99 บาท/ลิตร  
 แบบเลขที่ ตามแบบแปลนที่ อบต.กำหนด  
 ประมาณราคาโดย กองช่าง องค์การบริหารส่วนตำบลผู้ทะหลาย เมื่อวันที่ 20 กรกฎาคม พ.ศ. 2566

ลำดับที่	รายการ	ค่างานต้นทุน	Factor F	ค่าก่อสร้างทั้งหมด	หมายเหตุ
1	งานก่อสร้างประเภทงานทาง	19,823.96	1.3624	27,008.17	
2	งานก่อสร้างประเภทงานท่อลอดเหลี่ยม	21,774.88	1.2782	27,832.65	
	เงื่อนไข				
	-เงินล่วงหน้าจ่าย 0%				
	-ดอกเบี้ยเงินกู้ 6% ต่อปี				
	-เงินประกันผลงานหัก 0%				
	-ค่าภาษีมูลค่าเพิ่ม (VAT) 7%				
	รวมเป็นเงินค่าก่อสร้างทั้งสิ้น			54,840.82	บาท
	ปรับลดราคาก่อสร้าง			54,000.00	บาท
	ตัวอักษร			ห้าหมื่นสี่พันบาทถ้วน	

ประมาณราคา..... 26  
 (นายบริสุทธิ์ กล่อมดี)  
 ผู้ช่วยนายกช่างโยธา

ตรวจ..... 28/  
 (นายสมบัติ กิจวีรวุฒิ)

รองปลัด อบต. รักษาาราชการแทน  
 ผู้อำนวยการกองช่าง

สำเนาถูกต้อง

(นายสมบัติ กิจวีรวุฒิ)

รองปลัดองค์การบริหารส่วนตำบลผู้ทะหลาย

เห็นชอบ.....  
 (นางสาวธัญพร รัตนกุลสมภ์)  
 ปลัดองค์การบริหารส่วนตำบลผู้ทะหลาย

อนุมัติ.....  
 (นายปลัดชัย ศรีเหรา)  
 นายกองค์การบริหารส่วนตำบลผู้ทะหลาย



## แบบสรุปราคางานก่อสร้างทาง สะพาน และท่อเหลี่ยม

ส่วนราชการ                      องค์การบริหารส่วนตำบลยั้งทะลาย    กองช่าง

ชื่อโครงการ/งานก่อสร้าง    โครงการปรับปรุงถนนคอนกรีตเสริมเหล็ก หมู่ที่ 2 บ้านดอนหอคอย บริเวณถนนางพิมพ์ จงใจรัก

พร้อมวางท่อระบายน้ำ คสล.

ปริมาณงาน    พื้นที่เทคอนกรีตไม่น้อยกว่า 28.00 ตารางเมตร หนา 0.15 เมตร

พร้อมวางท่อระบายน้ำ คสล. มอก. ชั้น 3 ขนาด  $\varnothing$  0.60 เมตร ยาว 16.00 เมตร (ตามแบบแปลนที่ อบต. กำหนด)

สถานที่ก่อสร้าง    หมู่ที่ 2 บ้านดอนหอคอย ตำบลยั้งทะลาย อำเภ่อูทอง จังหวัดสุพรรณบุรี

หน่วยงานเจ้าของโครงการ/งานก่อสร้าง    องค์การบริหารส่วนตำบลยั้งทะลาย อำเภ่อูทอง จังหวัดสุพรรณบุรี

น้ำมันคิเชด B7 หนา 1 ซม. ปคท.อำเภอเมืองจังหวัดสุพรรณบุรี ราคา 32.00-32.99 บาท/ลิตร

แบบเลขที่    ตามแบบแปลนที่ อบต.กำหนด

ประมาณราคาโดย    กองช่าง    องค์การบริหารส่วนตำบลยั้งทะลาย    เมื่อวันที่    20    กรกฎาคม    พ.ศ. 2566

ที่	รายการ	ปริมาณงาน		คำนวณต้นทุน บาท		หมายเหตุ
		หน่วย	จำนวน	ราคาต่อหน่วย	จำนวนเงิน	
1	Removal Of Existing Concrete Pavement (งานรื้อผิวคอนกรีตเดิม)	ตร.ม.	15.00	85.17	1,277.55	
3	Sand Cushion Under Concrete Pavement (งานทรายรองใต้ผิวคอนกรีตอัดแน่น)	ลบ.ม.	1.40	446.58	625.21	
4	Portland Cement Concrete Pavement (งานพื้นผิวทางปอร์ตแลนด์ซีเมนต์คอนกรีต)	ตร.ม.	28.00	399.65	11,190.20	
5	งานลงหินคลุกไหล่ทาง + ทางเข้า-ออก - งานลงหินคลุกพร้อมปรับระดับเกลี่ยแต่งเรียบ	ลบ.ม.	20.00	336.55	6,731.00	
	<b>รวมคำนวณต้นทุนเป็นเงิน</b>				19,823.96	
6	R.C.Pipe Culverts (งานท่อกลมคอนกรีตเสริมเหล็ก) -ขนาด $\varnothing$ 0.60 ม. มอก. ชั้น 3 พร้อมเทลินและฝังบ่	ม.	16.00	1,360.93	21,774.88	สืบราคา
	<b>รวมคำนวณต้นทุนเป็นเงิน</b>				21,774.88	

### อ้างอิงราคา

- พาณิชยจังหวัดสุพรรณบุรี , ส่วนกลาง เดือน มิถุนายน พ.ศ 2566

- สืบจากแหล่ง อ.เมืองสุพรรณบุรี , อ.อุทอง จังหวัดสุพรรณบุรี และราคาวัสดุก่อสร้างทางหลวงชนบท จ.สุพรรณบุรี


และจังหวัดข้างเคียง เดือนกรกฎาคม พ.ศ. 2566

- ตามหลักเกณฑ์การคำนวณราคากลาง กรมบัญชีกลาง เดือนตุลาคม 2560 งานก่อสร้างทาง สะพาน และท่อลอดเหลี่ยม

**สำเนาถูกต้อง**

(นายสมบัติ กิจวีรุติ)

**รองปลัดองค์การบริหารส่วนตำบลยั้งทะลาย**



โครงการปรับปรุงถนนคอนกรีตเสริมเหล็ก หมู่ที่ 2 บ้านดอนทอถอย บริเวณที่นาทางพิมพ์ จงใจรัก พร้อมวางท่อระบายน้ำ คสล.

สำเนาถูกต้อง

๑

(นายสมบัติ กิจวีรุติ)  
รองผู้จัดการบริหารส่วนตำบลทุ่งทะเลทราย

รายการประกอบแบบถนน

1. มิติต่างๆ ที่แสดงไว้เป็นเมตร นอกจากจะระบุไว้เป็นอย่างอื่น
2. คุณสมบัติของวัสดุและวิธีการก่อสร้าง นอกเหนือจากที่ระบุในแบบให้ขึ้นไปตามมาตรฐานการก่อสร้างทางหลวงชนบท (มพช.) เฉพาะส่วนที่เกี่ยวข้อง
3. วัสดุทรายรองตอคอนกรีตแบบยี่ดุนชนิดที่อ่อน (CONCRETE JOINT SEALER HOT - POURED ELASTIC TYPE )ตาม มอก.479
4. วัสดุเอสพีดีอุดรอยต่อคอนกรีต (NON - EXTRUING JOINT FLLER )ใช้กระต่ายขนยี่ดุนขยงมะตอยตาม มอก.1041
5. ส่วนนูนบดคอนกรีต (SLUMP) ไม่มากกว่า 10 ซม.และแรงอัด (COMPRESSIVE STRENGTH) ของแท่งคอนกรีตตัวอย่างขนาด 15x15x15 ซม. ที่ 28 วัน ต้องไม่น้อยกว่า 280 กก./ตร.ซม. เมื่อแท่งคอนกรีตมีอายุ 28 วัน
6. เหล็กเสริมใช้เหล็กมาตรฐาน มอก.20 และ มอก.24 และเหล็ก WIRE MESH ( มอก.737 )
7. การที่ผิวหน้าคอนกรีตให้หยาบ ให้ทำโดยกลไกไม่แปรงกวาดจากขอบด้านบนนี้ ไปยังขอบอีกด้านบนนี้ โดยร่องที่เกิดจะต้องลึกไม่เกิน 2 มม.
8. ถนน คสล. รับน้ำหนักบรรทุกไม่เกิน 15 ตัน (รถ 2 เพลา 4 ล้อ ยาง 6 เส้น) เหมาะสำหรับการก่อสร้างถนนภายในหมู่บ้าน
9. ที่มีการจราจรต่ำ ไม่เกิน 200 คัน/วัน ปริมาณบรรจุทุกหนัก 5 %
10. ห่อระบายน้ำ คสล. มอก. ชั้น 3 ขนาด  $\varnothing$  0.60 เมตร เติ้น ทรายรองพื้น ตามที่แบบกำหนด

# สำเนาถูกต้อง

๑

หมายเหตุ - ในกรณีที่ไม่แบบแปลนการก่อสร้าง มีความขัดแย้งให้ผู้รับจ้าง ทำบันทึกปรึกษาต่างตบคุมงานและคณะกรรมการตรวจรับเพื่อหาข้อสรุปในภาคดำเนินการ **รองปลัดองค์การบริหารส่วนตำบลทุ่งทะเลสาบ** (นายสมบัติ กิจวีรุช) **องค์การบริหารส่วนตำบลทุ่งทะเลสาบ**



องค์การบริหารส่วนตำบลทุ่งทะเลสาบ  
อำเภอทุ่งทอง จังหวัดสุพรรณบุรี

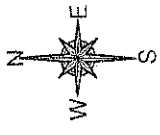
โครงการ  
- ปรับปรุงถนนคอนกรีตเสริมเหล็ก หมู่ที่ 2 บ้านคลองคอก  
บริเวณถนนสันติพงษ์จักรา พร้อมกำแพงคอนกรีต คสล.

แบบแสดง  
- รายการประกอบแบบ

เขียนแบบ  
(นายสุชาติ กิจวีรุช)  
พ.ว. นพ.วิไล  
ตรวจสอบ  
(นายสมบัติ กิจวีรุช)  
รองปลัด องค์การบริหารส่วนตำบลทุ่งทะเลสาบ  
เขียนแบบครั้งที่

เห็นชอบ  
(นายวิบูลย์ วัฒนคุณ)  
ปลัดองค์การบริหารส่วนตำบลทุ่งทะเลสาบ  
อนุมัติ  
(นายเชษฐา สันทร...)  
นายกองค์การบริหารส่วนตำบลทุ่งทะเลสาบ

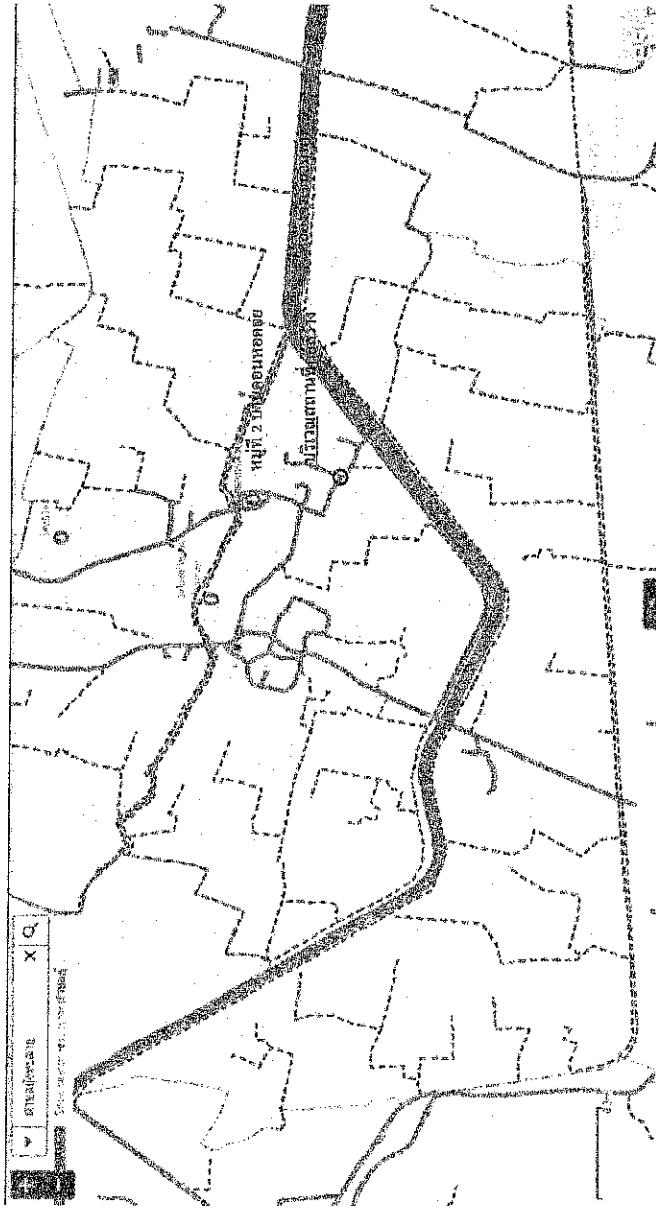
วันที่  
มาตราส่วน  
แบบแผ่นที่ 1 / 5



### โครงการปรับปรุงถนนคอนกรีตเสริมเหล็ก หมู่ที่ 2 บ้านดอนหนองคาย

บริเวณที่ถนนงพิมพ์ ฝั่งใต้รัก หรือแนวทางระบายน้ำ คสล.

พื้นที่คอนกรีตไม่น้อยกว่า 28.00 ตารางเมตร หน้า 0.15 เมตร หรือแนวทางระบายน้ำ คสล. มอก. ชั้น 3 ขนาด  $\varnothing$  0.60 เมตร ยาว 16.00 เมตร



# สำเนาถูกต้อง

๑

(นายสมบัติ กิจวีรวิทย์)

รองปลัดองค์การบริหารส่วนตำบลยั้งทะลุ

หมายเหตุ - ในกรณีที่มีแบบแปลนการก่อสร้าง มีความขัดแย้งให้ผู้รับจ้าง ทำบันทึกปรึกษาทางควบคุมงานและคณะกรรมการตรวจรับพัสดุเพื่อหาข้อสรุปในภาคดำเนินการ



องค์การบริหารส่วนตำบลยั้งทะลุ  
อำเภออุ้มถ้อง จังหวัดสุพรรณบุรี

โครงการ  
- ปรับปรุงถนนคอนกรีตเสริมเหล็ก หมู่ที่ 2 บ้านดอนหนองคาย  
บริเวณที่ถนนงพิมพ์ ฝั่งใต้รัก หรือแนวทางระบายน้ำ คสล.

แบบแปลน  
- แบบที่ส่งแจ้งโครงการ

เขียนแบบ  
(นายวิฑูรย์ กอภศิริ...  
พ. วนช่างโยธา

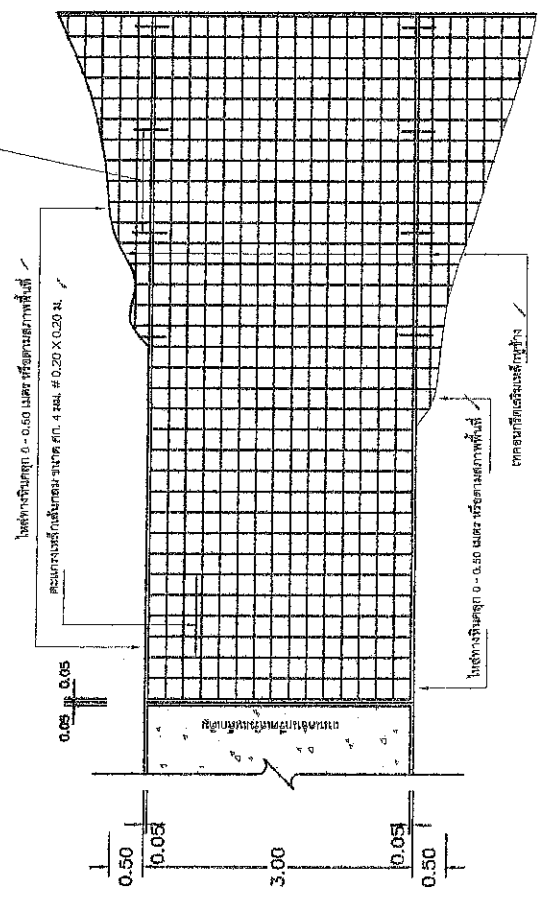
ตรวจสอบ  
(นายสมบัติ กิจวีรวิทย์...  
รองปลัด อบจ.ยั้งทะลุ รับผิดชอบโครงการ

เห็นชอบ  
15/05/2562  
15/05/2562 (นายสมบัติ กิจวีรวิทย์...  
รองปลัด อบจ.ยั้งทะลุ รับผิดชอบโครงการ

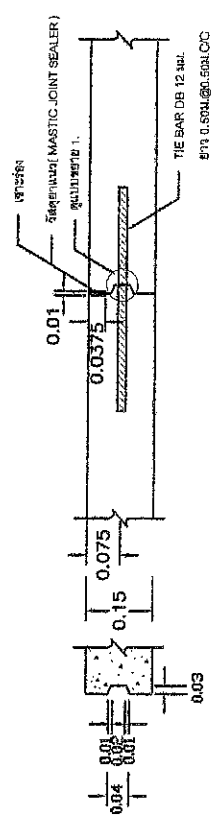
วันที่  
มาตราส่วน  
แบบแผ่นที่ 2 / 5



TIE BAR DB 12 2x1.071 0.50x@0.50x.C/C



แบบร่าง 1.  
NOT TO SCALE



รูปทาบข้อต่อ LONGITUDINAL JOINT  
NOT TO SCALE

แบบแปลนและการเสริมเหล็กผนัง  
NOT TO SCALE

# สำเนาถูกต้อง

๒'

(นายสมบัติ กิจวีรชาติ)

รองปลัดองค์การบริหารส่วนตำบลบึงพะไล

หมายเหตุ - ในกรณีที่แบบแปลนอาคารสร้าง มีความผิดแย้งให้ผู้รับจ้าง ทำบันทึกปรึกษาช่างควบคุมงานและคณะกรรมการตรวจรับพัสดุเพื่อหาข้อสรุปในการดำเนินการ



องค์การบริหารส่วนตำบลบึงพะไล  
อำเภออุ้มอ่อง จังหวัดสุพรรณบุรี

โครงการ  
- ปรับปรุงระบบท่อระบายน้ำ หมู่ที่ 2 บ้านดอนพุดม  
บริเวณพื้นที่หนองน้ำฝั่งใต้ ซอยบึงพะไล หมู่ 2 /

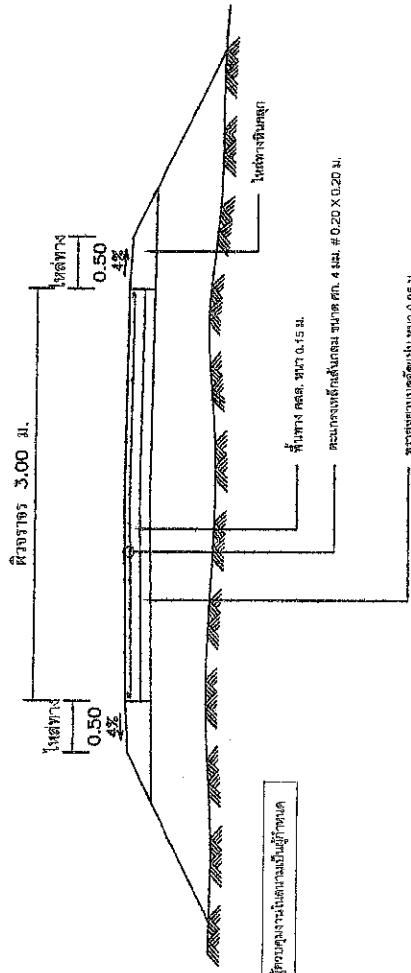
แบบแปลน  
- แปลนอาคารเสริมชั้นบนอาคาร,  
- ขยายองค์ประกอบ

เขียนแบบ  
(...นายสุวิทย์ กิจวีรชาติ...)  
ทศ. บึงพะไล

เห็นชอบ  
(...นายสมบัติ กิจวีรชาติ...)  
รองปลัด อบต. บึงพะไล

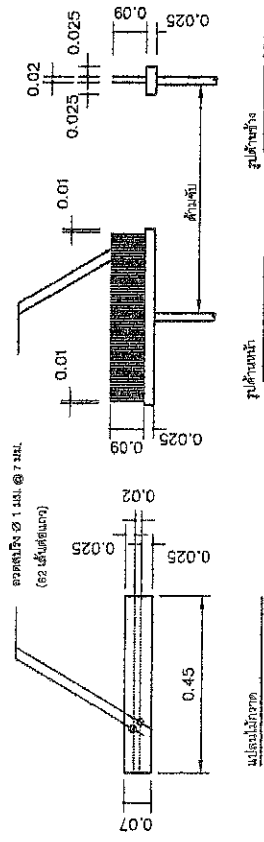
วันที่  
มาตราส่วน  
แบบแผ่นที่ 3 / 5

Signature



คำชี้แจงในการก่อสร้างต่าง ๆ มีลักษณะของวัสดุและวัสดุที่ใช้ในโครงการนี้ให้เป็นไปตามที่ระบุไว้ในแบบแปลนนี้

รูปตัดถนน คส.ค.  
NOT TO SCALE



# สำเนาถูกต้อง

นายสมชาติ กิจวีรวุฒิ  
รองอธิบดีกองวิศวกรรม  
ส่วนควบคุมสัญญา

หมายเหตุ - ในกรณีที่แบบแปลนการก่อสร้าง มีความขัดแย้งให้ผู้รับจ้าง ทำหน้าที่ปรึกษาช่างควบคุมงานและคณะกรรมการตรวจรับพัสดุเพื่อหาข้อสรุปในการดำเนินการต่อไป



องค์การบริหารส่วนตำบลสูงชัน  
อำเภออุทุมพรพิสัย จังหวัดสุรินทร์

โครงสร้าง  
- มีรูปทรงของท่อที่ตรงตามขนาดที่ระบุในแบบแปลน  
- บริเวณที่ติดตั้งท่อต้องมีการป้องกันท่อไม่ให้ถูกชน

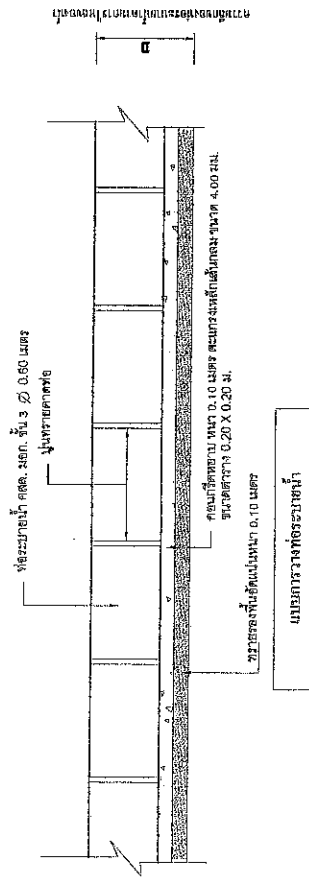
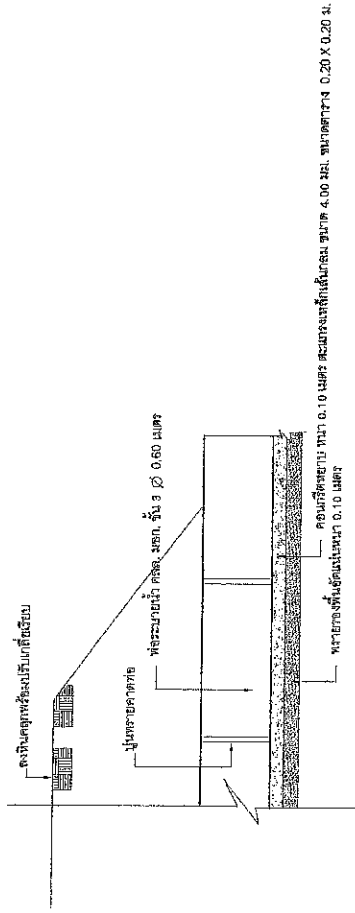
แบบแปลน  
- รูปตัดถนน คส.ค.  
- รายละเอียดใช้วัสดุตามที่มีแนบ คส.ค.

เขียนแบบ  
นายสมชาติ กิจวีรวุฒิ  
รองอธิบดีกองวิศวกรรม  
ส่วนควบคุมสัญญา

เห็นชอบ  
นายสมชาติ กิจวีรวุฒิ  
รองอธิบดีกองวิศวกรรม  
ส่วนควบคุมสัญญา

วันที่

หน้า



# สำเนาถูกต้อง

(นายสมบัติ กิจวีรจตุ)   
 รองปลัดองค์การบริหารส่วนตำบลสุ้งพะลาย

หมายเหตุ - ในกรณีที่มีแบบแปลนมาก่อนแล้ว มีความขัดแย้งให้ผู้นับจ้าง ทำบันทึกปรึกษาช่างควบคุมงานและติดตะขอกงการตรวจรับที่ได้เพื่อทำข้อสรุปในการดำเนินการ



องค์การบริหารส่วนตำบลสุ้งพะลาย  
อำเภอสุ้ง พะลาย จังหวัดสุพรรณบุรี

โครงการ  
- ปรับปรุงถนนคอนกรีตเสริมเหล็ก หมู่ที่ 2 บ้านหนองคอก  
บริเวณพื้นที่เกษตร ๓ ไร่ ๓๓ งาน พร้อมวางท่อระบายน้ำ ๑๓๘.๖

แบบแสดง  
- แบบวางวางท่อระบายน้ำ

ชื่อคนแบบ  
(นายสมบัติ กิจวีรจตุ)  
พ.ว. นายสง โข

ตรวจสอบ  
(นายสมบัติ กิจวีรจตุ)  
รองปลัด อบต.สุ้งพะลาย ๓/๑๕/๖๒  
ผู้ควบคุมก่อสร้าง

พื้นที่ขอบ  
(นายสมบัติ กิจวีรจตุ)  
ปลัด อบต.สุ้งพะลาย

วันที่  
มาตราส่วน  
แบบแผนที่ ๕ / ๕

# แผนพัฒนาท้องถิ่น

(พ.ศ. ๒๕๖๖ - ๒๕๗๐)



การเพิ่มเติม การแก้ไข

การเปลี่ยนแปลงแผนพัฒนา

ครั้งที่ ๑/๒๕๖๖



องค์การบริหารส่วนตำบลยungทะเลาย

ตำบลยungทะเลาย

อำเภออู่ทอง

จังหวัดสุพรรณบุรี

**สำเนาถูกต้อง**

ทพ. ดลใจ

(นายมานะ มาลัย)

นักจัดการงานทั่วไปชำนาญการ วิชาการฯ แทน

หัวหน้าสำนักปลัด

๓. ยุทธศาสตร์การพัฒนาด้านโครงสร้างพื้นฐาน

๓.๒ กลยุทธ์ดำเนินการปรับปรุงโครงสร้างพื้นฐานให้เต็มตามฐานที่ดี เพื่อก่อการบริการสาธารณะ

(๒) แผนงานอุตสาหกรรมและการโยธา/งานหินคลุก

แบบ ผ. ๐๒

ที่	โครงการ	วัตถุประสงค์	เป้าหมาย (ผลผลิตของโครงการ)	งบประมาณ				ตัวชี้วัด (KPI)	ผลที่คาดว่าจะได้รับ	หน่วยงาน รับผิดชอบ หลัก
				๒๕๖๖ (บาท)	๒๕๖๗ (บาท)	๒๕๖๘ (บาท)	๒๕๖๙ (บาท)			
๓๓	โครงการซ่อมแซมถนนลงหินคลุกพร้อม รับกลี้อเรือบรรทุกที่ ๗ บ้านดอนตะเคียน จากบริเวณที่นายนายเศรษฐกุล เกตุภาค ถึงบริเวณที่นางนางตา ลิมดี	เพื่อให้ประชาชน มีเส้นทางคมนาคม ที่สะดวก รวดเร็ว และปลอดภัย	กว้างเฉลี่ย ๒.๕๐ เมตร ยาว ๑.๐๐๐ เมตร หนาเฉลี่ย ๐.๐๗ เมตร	-	๗๖,๕๐๐	-	-	ถนนยาว ๑,๐๐๐ เมตร	ประชาชนมีเส้นทาง ที่สะดวก รวดเร็ว	กองช่าง หมู่ที่ ๗
รวม	(ยกเว้นเดิมฯ ครั้งที่ ๑/๒๕๖๖) ๑ โครงการ			-	๗๖,๕๐๐	-	-			

สำเนาถูกต้อง

๓๗๖๕ ๓๗๐๕  
(นายมานะ มาน้อย)

ผู้อำนวยการกองช่าง  
เทศบาลตำบล...