

## คำนำ

อาศัยอำนาจตามระเบียบกระทรวงมหาดไทยว่าด้วยการจัดทำแผนพัฒนาขององค์กรปกครองท้องถิ่น พ.ศ. ๒๕๔๘ และที่แก้ไขเพิ่มเติมถึง (ฉบับที่ ๓) พ.ศ. ๒๕๖๑ นั้น

องค์การบริหารส่วนตำบลยั้งทะลาย คณะกรรมการสนับสนุนฯ คณะกรรมการพัฒนาท้องถิ่นและประชาคมท้องถิ่น จึงได้พิจารณาและมีมติเห็นชอบแผนพัฒนาท้องถิ่น (พ.ศ. ๒๕๖๖ - ๒๕๗๐) การเพิ่มเติม การแก้ไข การเปลี่ยนแปลงแผนพัฒนา ครั้งที่ ๑/๒๕๖๗ นี้ขึ้น เพื่อให้มีความเหมาะสม สอดคล้องกับปัญหาและความต้องการของประชาชน และเพื่อให้สามารถแก้ไขปัญหา บรรเทาความเดือดร้อน ความจำเป็นเร่งด่วน หันต่อสถานการณ์ในปัจจุบัน และเหมาะสมกับสภาพพื้นที่ของตำบลยั้งทะลาย อีกทั้งใช้เป็นกรอบในการพิจารณาจัดทำงบประมาณประจำปี งบประมาณเพิ่มเติม เพื่อให้สามารถดำเนินงานให้เกิดประโยชน์สูงสุดแก่ประชาชนภายในตำบลและองค์กรเป็นสำคัญ

องค์การบริหารส่วนตำบลยั้งทะลาย

กุมภาพันธ์ ๒๕๖๗

[www.yungtalai.go.th](http://www.yungtalai.go.th)

รับรองสำเนาถูกต้อง

(นายศักร์สฤทธิ์ แสงฤทธิ์)

หัวหน้าสำนักปลัด

หลักการและเหตุผล  
การเพิ่มเติม การแก้ไข การเปลี่ยนแปลงแผนพัฒนา  
ของแผนพัฒนาท้องถิ่น (พ.ศ. ๒๕๖๖ - ๒๕๗๐)

ครั้งที่ ๑/๒๕๖๗

องค์การบริหารส่วนตำบลยั้งทะเล

เนื่องจากองค์การบริหารส่วนตำบลยั้งทะเลได้รับคำร้องจากประชาชนตำบลยั้งทะเล และเนื่องจากบริบทสภาพแวดล้อมภายในตำบลยั้งทะเลเปลี่ยนแปลงไปส่งผลให้ปัญหาและความต้องการของประชาชนตำบลยั้งทะเลมากขึ้น ประกอบกับแผนพัฒนาท้องถิ่นที่ประกาศใช้ไปแล้วนั้น มีความคลาดเคลื่อนกับสภาพพื้นที่จริง จึงมีความจำเป็นที่จะต้องมีการเพิ่มเติม การแก้ไข เปลี่ยนแปลงแผนพัฒนาท้องถิ่น สำหรับจัดทำงบประมาณ ในการแก้ไขปัญหา หรือบรรเทาปัญหาต่อไป

ตามหนังสืออำเภออุทุมพรพิสัย ที่ สพ ๐๐๒๓.๑๖/ว๓๖๕๔ ลงวันที่ ๒ กันยายน ๒๕๖๕ เรื่อง ชักซ้อมแนวทางปฏิบัติการใช้แผนพัฒนาท้องถิ่นขององค์กรปกครองส่วนท้องถิ่นเพื่อจัดทำบริการสาธารณะหรือกิจกรรมสาธารณะ

เพื่อให้องค์กรปกครองส่วนท้องถิ่นสามารถจัดทำงบประมาณรายจ่ายขององค์กรปกครองส่วนท้องถิ่น บูรณาการการพัฒนาท้องถิ่นในพื้นที่อย่างมีประสิทธิภาพ เกิดประโยชน์สูงสุดต่อประชาชน อาศัยอำนาจตามข้อ ๕ แห่งระเบียบกระทรวงมหาดไทยว่าด้วยการจัดทำแผนพัฒนาขององค์กรปกครองส่วนท้องถิ่น พ.ศ. ๒๕๔๘ และที่แก้ไขเพิ่มเติม แนวทางการปฏิบัติใช้แผนพัฒนาท้องถิ่นขององค์กรปกครองส่วนท้องถิ่นเพื่อจัดทำบริการหรือกิจกรรมสาธารณะ ตามระเบียบกระทรวงมหาดไทยว่าด้วยการจัดทำแผนพัฒนาขององค์กรปกครองส่วนท้องถิ่น พ.ศ. ๒๕๔๘ และที่แก้ไขเพิ่มเติม

โดยการเพิ่มเติม การแก้ไข การเปลี่ยนแปลงแผนพัฒนาท้องถิ่นในครั้งนี้ ได้ผ่านการประชุมของคณะกรรมการสนับสนุนการจัดทำแผนพัฒนาท้องถิ่น และประชุมคณะกรรมการพัฒนาท้องถิ่นและประชาคมท้องถิ่นเรียบร้อยแล้ว จึงขอเสนอแผนพัฒนาท้องถิ่น (พ.ศ. ๒๕๖๖ - ๒๕๗๐) การเพิ่มเติม การแก้ไข การเปลี่ยนแปลงแผนพัฒนาท้องถิ่น ครั้งที่ ๑/๒๕๖๗

ตามระเบียบกระทรวงมหาดไทยว่าด้วยการจัดทำแผนพัฒนาขององค์กรปกครองส่วนท้องถิ่น พ.ศ. ๒๕๔๘ บรรดาระเบียบ ข้อบังคับ หรือคำสั่งอื่นใดซึ่งขัดหรือแย้งกับระเบียบนี้ให้ใช้ระเบียบนี้แทน ข้อ ๔ ในระเบียบนี้

“การแก้ไข” หมายความว่า การแก้ไขข้อผิดพลาดในแผนพัฒนา หรือแผนดำเนินการให้ถูกต้อง โดยไม่ทำให้วัตถุประสงค์และสาระสำคัญเดิมเปลี่ยนแปลงไป

เมื่อแผนพัฒนาท้องถิ่นตามวรรคหนึ่งได้รับความเห็นชอบแล้ว ให้ส่งแผนพัฒนาท้องถิ่นดังกล่าวให้ผู้บริหารท้องถิ่นประกาศใช้ พร้อมทั้งปิดประกาศให้ประชาชนทราบโดยเปิดเผยไม่น้อยกว่าสามสิบวัน นับแต่ผู้บริหารท้องถิ่นประกาศใช้”

ตามระเบียบกระทรวงมหาดไทยว่าด้วยการจัดทำแผนพัฒนาขององค์กรปกครองส่วนท้องถิ่น (ฉบับที่ ๓) พ.ศ. ๒๕๖๑

ข้อ ๙ ให้ยกเลิกความในข้อ ๒๒ ของระเบียบกระทรวงมหาดไทยว่าด้วยการจัดทำแผนพัฒนาขององค์กรปกครองส่วนท้องถิ่น พ.ศ. ๒๕๔๘ ซึ่งแก้ไขเพิ่มเติมโดยระเบียบกระทรวงมหาดไทยว่าด้วยการจัดทำแผนพัฒนาขององค์กรปกครองส่วนท้องถิ่น (ฉบับที่ ๒) พ.ศ. ๒๕๕๙ และให้ใช้ความต่อไปนี้แทน

รับรองสำเนาถูกต้อง

(นายศักร์สฤกษ์ สว่างฤทธิ์)

หัวหน้าสำนักปลัด

๒/ข้อ ๒๒...

รายละเอียดโครงการพัฒนา

ร่างแผนพัฒนาท้องถิ่น (พ.ศ. ๒๕๖๖ - ๒๕๗๐)

การเพิ่มเติม การแก้ไข การเปลี่ยนแปลงแผนพัฒนา ครั้งที่ ๑/๒๕๖๗  
องค์การบริหารส่วนตำบลอุ้มผาง อำเภออุ้มผาง จังหวัดสุพรรณบุรี

แบบ ผ. ๐๒

- ก. ยุทธศาสตร์ชาติ ๒๐ ปี ยุทธศาสตร์ที่ ๖. การปรับสมดุลและพัฒนาระบบการบริหารจัดการภาครัฐ
- ข. แผนพัฒนาเศรษฐกิจและสังคมแห่งชาติ ฉบับที่ ๑๓ หมวดหมายที่ ๒ การท่องเที่ยวและคุณภาพและความยั่งยืน
- ค. Sustainable Development Goals: SDGs เป้าหมายที่ ๑๓ ภาครัฐที่โปร่งใสและมีประสิทธิภาพ
- ง. ยุทธศาสตร์จังหวัดสุพรรณบุรี ยุทธศาสตร์ที่ ๔. การพัฒนาคุณภาพชีวิตของประชาชน
- จ. ยุทธศาสตร์การพัฒนาของ อปท. ในเขตจังหวัดสุพรรณบุรี ยุทธศาสตร์ที่ ๖. การส่งเสริมสถาบันของชาติและการนำการเปลี่ยนแปลงด้านการบริหารและบริการเพื่อประโยชน์ของประชาชน
- ๑. ยุทธศาสตร์การพัฒนาทางด้านการบริหารจัดการ
- ๑.๑ กิลยุทธ์ฯ มุ่งพัฒนาระบบการบริหารงานภาครัฐให้มีความเชื่อมโยงและมีประสิทธิภาพตอบสนองความต้องการของประชาชน
- ๑.๑ แผนงานฯ รักษาความสงบภายใน

ที่	โครงการ	วัตถุประสงค์	เป้าหมาย (ผลผลิตของโครงการ)	งบประมาณ					ตัวชี้วัด (KPI)	ผลลัพธ์ที่คาดว่าจะได้รับ	หน่วยงาน รับผิดชอบ
				๒๕๖๖ (บาท)	๒๕๖๗ (บาท)	๒๕๖๘ (บาท)	๒๕๖๙ (บาท)	๒๕๗๐ (บาท)			
๑	โครงการฝึกอบรมทวน อาสาสมัครป้องกันภัยแล้ง (อปท.) อบต.อุ้มผาง (การเพิ่มเติมฯ ครั้งที่ ๑/๒๕๖๗)	เพื่อสร้างความพร้อมในการ ปฏิบัติงานของ อปท.	จำนวน อปท. ฝึกอบรมโครงการ	-	-	๘๕,๐๐๐	๘๕,๐๐๐	๘๕,๐๐๐	จำนวน อปท. ที่เข้าร่วม โครงการ	อปท. ที่ผ่านการฝึกอบรม สามารถปฏิบัติงานได้จริง และมีประสิทธิภาพในการ ปฏิบัติงานที่ได้รับมอบหมาย	สำนักงาน จัดซื้อจัด จ้าง อบต.อุ้มผาง
๒	โครงการฝึกซ้อมแผนดับเพลิง และอพยพเด็ก (การเพิ่มเติมฯ ครั้งที่ ๑/๒๕๖๗)	เพื่อเตรียมพร้อมกับการ เกิดเหตุอัคคีภัย ภายในตำบล	จำนวน อปท. ที่เข้าร่วมโครงการ	-	-	๒๐,๐๐๐	๒๐,๐๐๐	๒๐,๐๐๐	จำนวน โครงการ ที่ดำเนินการ	อปท. ที่เข้าร่วมโครงการ สามารถใช้นโยบายอพยพและ อุปกรณ์ดับเพลิงเบื้องต้นได้	สำนักงาน งานป้องกันฯ
๓	โครงการพัฒนาศักยภาพอาสาสมัครป้องกันภัย ฝ่ายพลเรือน (อปท.) (ทบทวนแผนพัฒนา ๒๕๖๖ -๒๕๗๐)	เพื่อเพิ่มศักยภาพ ในการทำงานของ อปท.	จำนวน อปท. โครงการ	-	-	๓๐,๐๐๐	๓๐,๐๐๐	๓๐,๐๐๐	จำนวน โครงการ	อปท. ที่ผ่านการอบรม สามารถปฏิบัติงานด้าน อปท. ได้อย่างมีประสิทธิภาพ	สำนักงาน งานป้องกันฯ
รวม	๓ โครงการ					๑๓๕,๐๐๐	๑๓๕,๐๐๐	๑๓๕,๐๐๐	ที่ดำเนินการ		

นายศักดิ์เกษมย์ แสงฤทธิ์  
หัวหน้าสำนักปลัด

รายละเอียดโครงการพัฒนา

ร่างแผนพัฒนาที่อุ้งถื่น (พ.ศ. ๒๕๖๖ - ๒๕๗๐)

การเพิ่มเติม การแก้ไข การเปลี่ยนแปลงแผนพัฒนา ครั้งที่ ๑/๒๕๖๗

องค์การบริหารส่วนตำบลอุ้งถื่นสาย อำเภออุทุมพรพิสัย

ก. ยุทธศาสตร์ชาติ ๒๐ ปี ยุทธศาสตร์ที่ ๑. ด้านความมั่นคง

ข. แผนพัฒนาเศรษฐกิจและสังคมแห่งชาติ ฉบับที่ ๑๓ หมวดที่ ๒ การท่องเที่ยวและคุณภาพและสิ่งแวดล้อม

ค. Sustainable Development Goals: SDGs เป้าหมายที่ ๑. การเปลี่ยนการท่องเที่ยวที่ยั่งยืนและการท่องเที่ยวที่มีคุณภาพ

ง. ยุทธศาสตร์จังหวัดอุทุมพรพิสัย ยุทธศาสตร์ที่ ๑. การเพิ่มศักยภาพการผลิตสินค้าเกษตรและอุตสาหกรรมให้ได้มาตรฐาน เพื่อการแข่งขันทางการค้าและการพัฒนาที่ยั่งยืน

จ. ยุทธศาสตร์การพัฒนาของ อบต. ในเขตจังหวัดอุทุมพรพิสัย ยุทธศาสตร์ที่ ๗ การพัฒนาโครงสร้างพื้นฐาน การพัฒนาโครงสร้างพื้นฐานและระบบสาธารณูปโภคให้อยู่ในเกณฑ์ที่ได้มาตรฐาน

๓. ยุทธศาสตร์การพัฒนาตำบลโนนศิลาสร้างพื้นฐาน

๓.๒ กลยุทธ์ดำเนินการปรับปรุงโครงสร้างพื้นฐานให้ได้ตามมาตรฐานที่ดี เพื่อการบริการสาธารณะ

(๒) แผนงานอุตสาหกรรมและการโยธา

แบบ ผ. ๐๒

ที่	โครงการ	วัตถุประสงค์	เป้าหมาย (ผลผลิตของโครงการ)	งบประมาณ				ตัวชี้วัด (KPI)	ผลที่คาดว่าจะได้รับ	หน่วยงานรับผิดชอบหลัก
				๒๕๖๖ (บาท)	๒๕๖๗ (บาท)	๒๕๖๘ (บาท)	๒๕๖๙ (บาท)			
๑	โครงการซ่อมแซมถนนลงหินคลุกพร้อมปรับเกลี่ยเรียบหมู่ที่ ๑ บ้านผู้หะสาย บริเวณคันคลองจรดลำพัน จากถนนลาดยางอุโมงค์-อุ้งถื่นสายถึงบริเวณถนนลาดยางคันคลอง ๕๔-๕๔-๒๔(ฝั่งขวา)	เพื่อเพิ่มเส้นทางที่สะดวก รวดเร็ว และปลอดภัย	ผิวจราจรกว้างเฉลี่ย ๓.๐๐ เมตร ยาว ๒,๘๕๐ เมตร พนาดเฉลี่ย ๐.๑๐ เมตร หรือมีปริมาณรถที่บดลูกรวมแซมรวมไม่น้อยกว่า ๘๕๕๐๐ ลูกบาศก์เมตร (ตามแบบแปลนที่ อบต. กำหนด)	-	๓๓๐,๐๐๐	๓๓๐,๐๐๐	-	-	ถนนยาวรวม ๒,๘๕๐ เมตร	กองช่าง หมู่ที่ ๑
๒	โครงการซ่อมแซมถนนลงหินคลุกพร้อมปรับเกลี่ยเรียบ หมู่ที่ ๑ บ้านผู้หะสาย จากบริเวณที่ดินนางดำเป็น ทางการจนถึงบริเวณถนนลาดยางคันคลอง ๕๔-๕๔-๒๔	เพื่อเพิ่มเส้นทางที่สะดวก รวดเร็ว ปลอดภัย	ผิวจราจรกว้างเฉลี่ย ๕.๐๐ เมตร ยาว ๒,๗๐๐ เมตร พนาด ๐.๑๐ เมตร หรือมีปริมาณรถที่บดลูกรวมแซมรวมไม่น้อยกว่า ๑,๓๕๐๐๐ ลูกบาศก์เมตร (ตามแบบแปลนที่ อบต. กำหนด)	-	๔๘๐,๐๐๐	๔๘๐,๐๐๐	-	-	ถนนยาวรวม ๒,๗๐๐ เมตร	กองช่าง หมู่ที่ ๑
รวม	๒ โครงการ			๔๘๐,๐๐๐	๘๑๐,๐๐๐	-	-	รับรองสำเนาถูกต้อง		

(นายศักดิ์กรสิทธิ์ แสนฤทธิ์)


หัวหน้าสำนักงานปลัด

- ก. ยุทธศาสตร์ชาติ ๒๐ ปี ยุทธศาสตร์ที่ ๑. ด้านความมั่นคง
- ข. แผนพัฒนาเศรษฐกิจและสังคมแห่งชาติ ฉบับที่ ๑๓ หมวดความยั่งยืน
- ค. Sustainable Development Goals: SDGs เป้าหมายที่ ๑ การเปลี่ยนการท่องเที่ยวไทยเป็นการท่องเที่ยวที่ยั่งยืน
- ง. ยุทธศาสตร์จังหวัดสุพรรณบุรี ยุทธศาสตร์ที่ ๑. การเพิ่มศักยภาพการผลิตสินค้าเกษตรและอุตสาหกรรมให้ได้มาตรฐาน เพื่อการแข่งขันทั้งทางการค้าและการพัฒนาที่ยั่งยืน
- จ. ยุทธศาสตร์การพัฒนาของ อปท. ในเขตจังหวัดสุพรรณบุรี ยุทธศาสตร์ที่ ๗ การพัฒนาโครงสร้างพื้นฐาน การพัฒนาโครงสร้างพื้นฐานและระบบสาธารณูปโภคให้อยู่ในเกณฑ์ที่ได้มาตรฐาน
- ฉ. ยุทธศาสตร์การพัฒนาด้านโครงสร้างพื้นฐาน

แบบ ผ. ๐๒

๓.๒ กลยุทธ์ดำเนินการปรับปรุงโครงสร้างพื้นฐานให้เต็มตามฐานที่ตี เพื่อการบริการสาธารณะ  
(๒) แผนงานอุตสาหกรรมและการโยธา

ที่	โครงการ	วัตถุประสงค์	เป้าหมาย (ผลผลิตของโครงการ)	งบประมาณ				ตัวชี้วัด (KPI)	ผลที่คาดว่าจะได้รับ	หน่วยงาน รับผิดชอบ
				๒๕๖๖ (บาท)	๒๕๖๗ (บาท)	๒๕๖๘ (บาท)	๒๕๖๙ (บาท)			
๖	โครงการถนนลงหินคลุกพร้อมปรับเกลียเรียบ หมู่ที่ ๑ บ้านทุ่งทะเลสาบ ตำบลทุ่งทะเลสาบ จากบริเวณถนนลาดยางอุททอง - ทุ่งทะเลสาบ (บริเวณบ้านนางประไพ (เจ๊อวย) ถึงบริเวณ เขตติดต่อเทศบาลตำบลจรเข้มาก ตำบล (การเพิ่มเติมฯ ครั้งที่ ๑/๒๕๖๗)	เพื่อให้ประชาชน มีเส้นทางคมนาคมที่สะดวก รวดเร็ว	กว้าง ๒.๕๐ เมตร ยาว ๑.๕๐๐ เมตร หนาเฉลี่ย ๐.๐๗ เมตร หรือมีปริมาตรหินคลุกรวมไม่น้อยกว่า ๒๖๒.๕๐ ลูกบาศก์เมตร พร้อมป้ายประชาสัมพันธ์โครงการ (ตามแบบแปลนที่ อบต. กำหนด)	-	๑๓๐,๐๐๐	๑๓๐,๐๐๐	-	ถนนยาว ๑.๕๐๐ เมตร	ประชาชนมีเส้นทางที่สะดวก รวดเร็ว	กองช่าง หมู่ที่ ๑
๗	โครงการถนนลงหินคลุกพร้อมปรับเกลียเรียบ หมู่ที่ ๑ บ้านทุ่งทะเลสาบ จากบริเวณที่คั่นทางค้ำเป็น มการะจันทร์ ถึงบริเวณที่คั่นทางช่วย เลือคำ พร้อมแยกถึง ถนนลาดยางอุททอง-ทุ่งทะเลสาบ (การเพิ่มเติมฯ ครั้งที่ ๑/๒๕๖๗)	เพื่อเพิ่มเส้นทางที่สะดวก รวดเร็ว และปลอดภัย	กว้างเฉลี่ย ๒.๐๐ เมตร ยาวรวม ๖๓๐.๐๐ เมตร หนาเฉลี่ย ๐.๑๐ เมตร	-	๖๐,๐๐๐	๖๐,๐๐๐	-	ถนนยาวรวม ๖๓๐ เมตร	ประชาชนมีเส้นทางที่สะดวก รวดเร็ว และปลอดภัย	กองช่าง หมู่ที่ ๑
รวม	๒ โครงการ			-	๑๙๐,๐๐๐	๑๙๐,๐๐๐	-			

สรุปยอดเงินบาทต้อง  
  
 (นายศักดิ์สิทธิ์ สว่างฤทธิ์)  
 หัวหน้าสำนักงาน


- ก. ยุทธศาสตร์ชาติ ๒๐ ปี ยุทธศาสตร์ที่ ๑, ด้านความมั่นคง
- ข. แผนพัฒนาเศรษฐกิจและสังคมแห่งชาติ ฉบับที่ ๑๓ หมายเหตุที่ ๒ การท่องเที่ยวเน้นคุณภาพและความยั่งยืน
- ค. Sustainable Development Goals: SDGs เป้าหมายที่ ๑ การเปลี่ยนการท่องเที่ยวสู่คุณภาพสูงที่เชื่อมโยงกับอุตสาหกรรมและการบริการที่มีศักยภาพ
- ง. ยุทธศาสตร์จังหวัดสุพรรณบุรี ยุทธศาสตร์ที่ ๑, การเพิ่มศักยภาพการผลิตสินค้าเกษตรและอุตสาหกรรมให้ได้มาตรฐาน เพื่อการแข่งขันทางการค้าและการพัฒนาที่ยั่งยืน
- จ. ยุทธศาสตร์การพัฒนาของ อบท. ในเขตจังหวัดสุพรรณบุรี ยุทธศาสตร์ที่ ๗ การพัฒนาโครงสร้างพื้นฐาน การพัฒนาโครงสร้างพื้นฐานและระบบสาธารณูปโภคให้อยู่ในเกณฑ์ที่ได้มาตรฐาน
- ๓. ยุทธศาสตร์การพัฒนาด้านโครงสร้างพื้นฐาน
- ๓.๒ กลยุทธ์ดำเนินการปรับปรุงโครงสร้างพื้นฐานให้ได้มาตรฐานที่ดี เพื่อการบริการสาธารณะ

แบบ ป. ๐๒

(๒) แผนงานอุตสาหกรรมและการโยธา

ที่	โครงการ	วัตถุประสงค์	เป้าหมาย (ผลผลิตของโครงการ)	งบประมาณ				ตัวชี้วัด (KPI)	ผลที่คาดว่าจะได้รับ	หน่วยงานรับผิดชอบ
				๒๕๖๖ (บาท)	๒๕๖๗ (บาท)	๒๕๖๘ (บาท)	๒๕๖๙ (บาท)			
๑๐	โครงการซ่อมแซมถนนถนนหินคลุกพร้อมปรับเกลี่ยเรียบ หมู่ที่ ๒ บ้านดอนหนองคอก จากบริเวณถนนลาดยางจรดลำพัน มีถนนลาดยางคันคลองส่งน้ำ ๕L-๕L-๒L (การเพิ่มเติมฯ ครั้งที่ ๑/๒๕๖๗)	เพื่อเพิ่มเส้นทางที่สะดวก รวดเร็ว และปลอดภัย	ผิวจราจรกว้างเฉลี่ย ๒.๕๐ เมตร ยาว ๒,๕๖๐.๐๐ เมตร หนาเฉลี่ย ๐.๑๐ เมตร หรือมีปริมาณครั้นตลุกต่อมแซมรวมไม่น้อยกว่า ๖๖๒.๕๐ ลูกบาศก์เมตร (ตามแบบแปลนที่ อบต. กัทหนด)	-	๒๔๐,๐๐๐	๒๔๐,๐๐๐	-	ถนนยาว ๒,๕๖๐ เมตร	ประชาชนมีเส้นทางที่สะดวกรวดเร็ว และปลอดภัย	กองช่าง หมู่ที่ ๒
๑๑	โครงการซ่อมแซมถนนถนนหินคลุกพร้อมปรับเกลี่ยเรียบ หมู่ที่ ๒ บ้านดอนหนองคอก ถนนคันคลองระบายน้ำ ๑๐ ซ้ายจรดลำพัน จากบริเวณประตูระบายน้ำถึงถนนลาดยางอุ้งทะลาย (การเพิ่มเติมฯ ครั้งที่ ๑/๒๕๖๗)	เพื่อเพิ่มเส้นทางที่สะดวก รวดเร็ว และปลอดภัย	ผิวจราจรกว้างเฉลี่ย ๓.๐๐ เมตร ยาว ๑,๗๐๐ เมตร หนาเฉลี่ย ๐.๑๐ เมตร หรือมีปริมาณครั้นตลุกต่อมแซมถนนรวมไม่น้อยกว่า ๕๑๐.๐๐ เมตร (ตามแบบแปลนที่ อบต. กัทหนด)	-	๑๘๐,๐๐๐	๑๘๐,๐๐๐	-	ถนนยาว ๑,๗๐๐ เมตร	ประชาชนมีเส้นทางที่สะดวกรวดเร็ว และปลอดภัย	กองช่าง หมู่ที่ ๒
รวม	๒. โครงการ			-	๔๒๐,๐๐๐	๔๒๐,๐๐๐	-			

รับรองสำเนาถูกต้อง

  
 (นายศิริสฤณี แสงฤทธิ์)  
 หัวหน้าสำนักงานโยธา

ก. Sustainable Development Goals: SDGs เป้าหมายที่ ๑ การเปลี่ยนการท่องเที่ยวไทยเป็นการท่องเที่ยวที่ยั่งยืนกับอุตสาหกรรมและการบริการที่มีศักยภาพ

ง. ยุทธศาสตร์จังหวัดสุพรรณบุรี ยุทธศาสตร์ที่ ๑. การเพิ่มศักยภาพการผลิตสินค้าเกษตรและอุตสาหกรรมให้ได้มาตรฐาน เพื่อการแข่งขันทางการค้าและการพัฒนาที่ยั่งยืน

จ. ยุทธศาสตร์การพัฒนาของ อปท. ในเขตจังหวัดสุพรรณบุรี ยุทธศาสตร์ที่ ๘ การพัฒนาโครงสร้างพื้นฐาน การพัฒนาโครงสร้างพื้นฐาน การพัฒนาโครงสร้างพื้นฐานและระบบสาธารณูปโภคให้อยู่ในเกณฑ์ที่ได้มาตรฐาน

๓. ยุทธศาสตร์การพัฒนาตามโครงการสร้างพื้นฐาน

๓.๒ กลยุทธ์ดำเนินการปรับปรุงโครงสร้างพื้นฐานให้เต็มมาตรฐานที่ดี เพื่อการบริการสาธารณะ

(๒) แผนงานอุตสาหกรรมและการโยธา

แบบ-ผ.-๐๒

ที่	โครงการ	วัตถุประสงค์	เป้าหมาย (ผลผลิตของโครงการ)	งบประมาณ				ตัวชี้วัด (KPI)	ผลที่คาดว่าจะได้รับ	หน่วยงานรับผิดชอบ
				๒๕๖๖ (บาท)	๒๕๖๗ (บาท)	๒๕๖๘ (บาท)	๒๕๖๙ (บาท)			
๑๖	โครงการถนนถนนหินคลุกพร้อมปรับเกลี่ยเรียบ หมู่ที่ ๒ บ้านดอนหนองคาย จากบริเวณที่นายทองดี โพธิ์ทอง ถึงถนนลาดยางคั่นคลอง ๘L-๖L พร้อมทางแยก ถึงบริเวณที่นางนงนันทน์ ศรีเพรา (การเพิ่มเติมฯ ครั้งที่ ๑/๒๕๖๗)	เพื่อเพิ่มเส้นทางที่สะดวก รวดเร็ว และปลอดภัย	กว้างเฉลี่ย ๒.๕๐ เมตร ยาว ๑.๑๕๐ เมตร ทนเฉลี่ย ๐.๑๐ เมตร	-	๑๒๐,๐๐๐	๑๒๐,๐๐๐	-	ถนนยาว ๑.๑๕๐ เมตร	ประชาชนมีเส้นทางที่สะดวก รวดเร็ว และปลอดภัย	กองช่าง หมู่ที่ ๒
๑๗	โครงการถนนถนนหินคลุกพร้อมปรับเกลี่ยเรียบ หมู่ที่ ๓ บ้านดอนพุทรา บริเวณที่นางนางสาวสุภาวีนท์ ศรีเพรา ถึงบริเวณที่นางนงนันทน์ ศรีเพรา (การเพิ่มเติมฯ ครั้งที่ ๑/๒๕๖๗)	เพื่อเพิ่มเส้นทางที่สะดวก รวดเร็ว และปลอดภัย	กว้างเฉลี่ย ๒.๕๐ เมตร ยาว ๑.๕๓๐ เมตร ทนเฉลี่ย ๐.๑๐ เมตร	-	๑๖๐,๐๐๐	๑๖๐,๐๐๐	-	ถนนยาว ๑.๕๓๐ เมตร	ประชาชนมีเส้นทางที่สะดวก รวดเร็ว และปลอดภัย	กองช่าง หมู่ที่ ๓
๑๘	โครงการถนนถนนหินคลุกพร้อมปรับเกลี่ยเรียบ หมู่ที่ ๓ บ้านดอนพุทรา บริเวณที่นางนางโสน ไพเราะ ถึงบริเวณที่นางนงนันทน์ ศรีเพรา (การเพิ่มเติมฯ ครั้งที่ ๑/๒๕๖๗)	เพื่อเพิ่มเส้นทางที่สะดวก รวดเร็ว และปลอดภัย	กว้างเฉลี่ย ๒.๕๐ เมตร ยาว ๘๒๐ เมตร ทนเฉลี่ย ๐.๑๐ เมตร	-	๘๐,๐๐๐	๘๐,๐๐๐	-	ถนนยาว ๘๒๐ เมตร	ประชาชนมีเส้นทางที่สะดวก รวดเร็ว และปลอดภัย	กองช่าง หมู่ที่ ๓
๑๙	โครงการถนนถนนหินคลุกพร้อมปรับเกลี่ยเรียบ หมู่ที่ ๓ บ้านดอนพุทรา จากบริเวณที่นายสมพงษ์ ศรีเพรา ถึงบริเวณที่นางนางปราณีต แจ่มกลาง (การเพิ่มเติมฯ ครั้งที่ ๑/๒๕๖๗)	เพื่อเพิ่มเส้นทางที่สะดวก รวดเร็ว และปลอดภัย	กว้างเฉลี่ย ๒.๐๐ เมตร ยาว ๒๒๐ เมตร ทนเฉลี่ย ๐.๑๐ เมตร	-	๒๐,๐๐๐	๒๐,๐๐๐	-	ถนนยาว ๒๒๐ เมตร	ประชาชนมีเส้นทางที่สะดวก รวดเร็ว และปลอดภัย	กองช่าง หมู่ที่ ๓
รวม	๔ โครงการ				๓๘๐,๐๐๐	๓๘๐,๐๐๐				

(นายคัมภีร์สถัญญ์ แสงฤทธิ์)  
หัวหน้าสำนักงานปถ

- ก. ยุทธศาสตร์ชาติ ๒๐ ปี ยุทธศาสตร์ที่ ๑. ด้านความมั่นคง
- ข. แผนพัฒนาเศรษฐกิจและสังคมแห่งชาติ ฉบับที่ ๑๓ หมวดภายใต้ ๒ การท่องเที่ยวเป็นคุณภาพและความยั่งยืน
- ค. Sustainable Development Goals: SDGs เป้าหมายที่ ๑ การขจัดความยากจนที่ยั่งยืน เป้าหมายที่ ๑๑ การเมืองที่ยั่งยืน เป้าหมายที่ ๑๒ การบริโภคและการผลิตที่ยั่งยืน
- ง. ยุทธศาสตร์จังหวัดสุพรรณบุรี ยุทธศาสตร์ที่ ๑. การเพิ่มศักยภาพการผลิตสินค้าเกษตรและอุตสาหกรรม ให้ได้มาตรฐาน เพื่อการแข่งขันทางการค้าและการพัฒนาที่ยั่งยืน
- จ. ยุทธศาสตร์การพัฒนาของ อปท. ในเขตจังหวัดสุพรรณบุรี ยุทธศาสตร์ที่ ๗ การพัฒนาโครงสร้างพื้นฐาน การพัฒนาโครงสร้างพื้นฐานและระบบสาธารณูปโภคให้อยู่ในเกณฑ์ที่ได้มาตรฐาน
- ๓. ยุทธศาสตร์การพัฒนาตำบลโนนศรีสุพรรณ

๓.๒ กลยุทธ์ดำเนินการปรับปรุงโครงสร้างพื้นฐานให้ได้มาตรฐานที่ดี เพื่อการบริการสาธารณะ

(๒) แผนงานอุตสาหกรรมและการโยธา

แบบ-พ. ๐๒

ที่	โครงการ	วัตถุประสงค์	เป้าหมาย (ผลผลิตของโครงการ)	งบประมาณ				ตัวชี้วัด (KPI)	ผลที่คาดว่าจะได้รับ	หน่วยงาน รับผิดชอบ
				๒๕๖๖ (บาท)	๒๕๖๗ (บาท)	๒๕๖๘ (บาท)	๒๕๖๙ (บาท)			
๒๔	โครงการซ่อมแซมถนนถนนหินคลุกพร้อมปรับเกลียเรียบ หมู่ที่ ๔ บ้านดอนแก้ว ถนนคันคลองส่งน้ำ ๔R-๔L-๒L ต่อจากถนนลาดยางเขตติดต่อกับเทศบาลตำบลจรเข้ม่าพื้นที่ สิบบริเวณเขตติดต่อกับเทศบาลตำบลบ้านดอน (การเพิ่มเติมฯ ครั้งที่ ๑/๒๕๖๗)	เพื่อเพิ่มเส้นทางที่สะดวก รวดเร็ว และปลอดภัย	ผิวจราจรกว้างเฉลี่ย ๔.๕๐ เมตร ยาว ๓,๑๕๐ เมตร หนาเฉลี่ย ๐.๑๐ เมตร หรือมีปริมาณจราจรหินคลุกซ่อมแซม ถนนรวมไม่น้อยกว่า ๑,๔๑๗.๕๐ ลบ.เมตร (ตามแบบแปลน ที่ อบต. กักหนาด)	-	๕๐๐,๐๐๐	๕๐๐,๐๐๐	-	-	ประชาชนมีเส้นทางที่สะดวก รวดเร็ว และปลอดภัย	กองช่าง หมู่ที่ ๔
๒๕	โครงการถนนถนนหินคลุกพร้อมปรับเกลียเรียบ หมู่ที่ ๖ บ้านลาดพร้าว จากบริเวณที่ดินนายไพรัช รักน้อย สิบบริเวณที่นายสว่น โพธิ์ทอง พร้อมแยก สิบบริเวณที่ดินนายสมนึก ปิ่นบุญมี (การเพิ่มเติมฯ ครั้งที่ ๑/๒๕๖๗)	เพื่อเพิ่มเส้นทางที่สะดวก รวดเร็ว และปลอดภัย	กว้างเฉลี่ย ๒.๕๐ เมตร ยาว ๑,๑๕๐ เมตร หนาเฉลี่ย ๐.๑๐ เมตร	-	๑๒๐,๐๐๐	๑๒๐,๐๐๐	-	-	ประชาชนมีเส้นทางที่สะดวก รวดเร็ว และปลอดภัย	กองช่าง หมู่ที่ ๖
๒๖	โครงการถนนถนนหินคลุกพร้อมปรับเกลียเรียบ หมู่ที่ ๖ บ้านลาดพร้าว จากบริเวณที่ดินนายดำรงเกียรติ ตมทน สิบบริเวณที่นายสว่น โพธิ์ทอง (การเพิ่มเติมฯ ครั้งที่ ๑/๒๕๖๗)	เพื่อเพิ่มเส้นทางที่สะดวก รวดเร็ว และปลอดภัย	กว้างเฉลี่ย ๓.๐๐ เมตร ยาว ๔๐๐ เมตร หนาเฉลี่ย ๐.๑๐ เมตร	-	๔๗,๐๐๐	๔๗,๐๐๐	-	-	ประชาชนมีเส้นทางที่สะดวก รวดเร็ว และปลอดภัย	กองช่าง หมู่ที่ ๖
รวม	๓. โครงการ			-	๑,๐๒๗,๐๐๐	๑,๐๒๗,๐๐๐	-	-		


(น. ยศทิกร์สุพรรณบุรี นงนที) หัวหน้าสำนักงานปต



- ก. ยุทธศาสตร์ชาติ ๒๐ ปี ยุทธศาสตร์ที่ ๑. ด้านความมั่นคง
- ข. แผนพัฒนาเศรษฐกิจและสังคมแห่งชาติ ฉบับที่ ๑๓ หนุมทภายใต้ ๒ การท่องเที่ยวเป็นเครื่องยนต์คุณภาพและความยั่งยืน
- ค. Sustainable Development Goals: SDGs เป้าหมายที่ ๑ การเปลี่ยนการท่องเที่ยวเป็นการท่องเที่ยวคุณภาพสูงที่เชื่อมโยงกับอุตสาหกรรมและบริการที่มีศักยภาพ
- ง. ยุทธศาสตร์จังหวัดสุพรรณบุรี ยุทธศาสตร์ที่ ๑. การเพิ่มศักยภาพการผลิตสินค้าเกษตรและอุตสาหกรรมให้ได้มาตรฐาน เพื่อการแข่งขันทางการค้าและการพัฒนาที่ยั่งยืน
- จ. ยุทธศาสตร์การพัฒนาของ อปท. ในเขตจังหวัดสุพรรณบุรี ยุทธศาสตร์ที่ ๗ การพัฒนาโครงสร้างพื้นฐาน การพัฒนาโครงสร้างพื้นฐานและระบบสาธารณูปโภคให้ยูี่ในเกณฑ์ที่ได้มาตรฐาน
- ฉ. ยุทธศาสตร์การพัฒนาระบบโครงสร้างพื้นฐาน
- ๓.๒ กดยุทธธำเนินการปรับปรุงโครงสร้างพื้นฐานให้เต็มมาตรฐานที่ดี เพื่อการบริการสาธารณะ

แบบ ผ. ๐๒

ที่	โครงการ	วัตถุประสงค์	เป้าหมาย (ผลผลิตของโครงการ)	งบประมาณ				ตัวชี้วัด (KPI)	ผลที่คาดว่าจะได้รับ	หน่วยงานรับผิดชอบ
				๒๕๖๖ (บาท)	๒๕๖๗ (บาท)	๒๕๖๘ (บาท)	๒๕๖๙ (บาท)			
๓๐	โครงการถนนลงหินคลุกพร้อมปรับเกลี่ยเรียบ หมู่ที่ ๖ บ้านลาดพร้าว ต.สูงทะเลสาบ จากบริเวณถนนลาดยางฝั่งทะเลสาบ - ดอนหนองค้อย ถึงบริเวณที่ดินนายสุวิวัฒน์ มากระจัน (การเพิ่มเติมฯ ครั้งที่ ๑/๒๕๖๗)	เพื่อให้ประชาชน มีเส้นทางคมนาคมที่สะดวก รวดเร็ว และปลอดภัย	(ผลิตผลของโครงการ)	กว้างเฉลี่ย ๒.๕๐ เมตร ยาว ๑๐๐ เมตร ทนเฉลี่ย ๐.๐๗ เมตร	๑๐,๐๐๐	๑๐,๐๐๐	๑๐,๐๐๐	๑๐,๐๐๐	ประชาชนมีเส้นทางที่สะดวก รวดเร็ว ปลอดภัย	กองช่าง หมู่ที่ ๖
๓๑	โครงการถนนลงหินคลุกพร้อมปรับเกลี่ยเรียบ หมู่ที่ ๖ บ้านลาดพร้าว ต.สูงทะเลสาบ ต.สูงทะเลสาบ จากบริเวณคลองลำรางลาดพร้าว ถึงบริเวณที่ดินนายราย มากระจัน พร้อมแยกบริเวณที่ดินนายอนุรักษ ร์กน้อยและพร้อมแยก ถึงบริเวณที่นายรายเข้าเรื่อง ฟ้อนราตี (การเพิ่มเติมฯ ครั้งที่ ๑/๒๕๖๗)	เพื่อให้ประชาชน มีเส้นทางคมนาคมที่สะดวก รวดเร็ว และปลอดภัย	(ผลิตผลของโครงการ)	กว้างเฉลี่ย ๒.๕๐ เมตร ยาว ๑,๗๐๐ เมตร ทนเฉลี่ย ๐.๐๗ เมตร หรือปริมาณหินคลุกต่อเมตรรวมไม่น้อยกว่า ๙๕๑.๕๐ ลูกบาศก์เมตร พร้อมป้ายประชาสัมพันธ์โครงการ (ตามแบบแปลน กองช่าง กำหนด)	๑๕๐,๐๐๐	๑๕๐,๐๐๐	๑๕๐,๐๐๐	๑๕๐,๐๐๐	ประชาชนมีเส้นทางที่สะดวก รวดเร็ว ปลอดภัย	กองช่าง หมู่ที่ ๖
รวม	๒.โครงการ				๑๕๐,๐๐๐	๑๕๐,๐๐๐	๑๕๐,๐๐๐	๑๕๐,๐๐๐		

  
 (นายศักรสุภชัย แสงฤทธิ์)  
 หัวหน้าสำนักปลัด

๓. ยุทธศาสตร์การพัฒนาตำบลโคกสูงสร้างพื้นฐาน

๓.๒ กลยุทธ์ดำเนินการปรับปรุงโครงสร้างพื้นฐานให้เต็มมาตรฐานที่ดี เพื่อการบริการสาธารณะ

(๒) แผนงานอุตสาหกรรมและการโยธา

แบบ ผ. ๐๒

ที่	โครงการ	วัตถุประสงค์	เป้าหมาย (ผลผลิตของโครงการ)	งบประมาณ					ตัวชี้วัด (KPI)	ผลที่คาดว่าจะได้รับ	หน่วยงาน รับผิดชอบ
				๒๕๖๖ (บาท)	๒๕๖๗ (บาท)	๒๕๖๘ (บาท)	๒๕๖๙ (บาท)	๒๕๗๐ (บาท)			
๓๔	โครงการซ่อมแซมถนนลงหินคลุกพร้อมปรับเกลี่ยเรียบ หมู่ที่ ๗ บ้านดอนตะเคียน ถนนต้นคลองส่งน้ำ ๕L-๒L (ฝั่งขวา) จากบริเวณถนนลาดยางอยู่ห้อง-ซึ่งทะลุเลย ถึงบริเวณคลองที่งัดน้ำเขตเทศบาลตำบลบ้านดอน (การเพิ่มเติมฯ ครั้งที่ ๑/๒๕๖๗)	เพื่อเพิ่มเส้นทางที่สะดวก รวดเร็ว และปลอดภัย	ผิวจราจรกว้างเฉลี่ย ๓.๐๐ เมตร ยาว ๓,๒๐๐ เมตร หน้าเฉลี่ย ๐.๑๐ เมตร หรือมีปริมาณทรินคลุกซ่อมแซมถนนรวมไม่น้อยกว่า ๕๖๐.๐๐ ลูกบาศก์เมตร (ตามแบบแปลน ที่ ยบต. ก้าหนด)	-	๓๔๐,๐๐๐	๓๔๐,๐๐๐	-	-	ถนนยาว ๓,๒๐๐ เมตร	ประชาชนมีเส้นทางที่สะดวก รวดเร็ว และปลอดภัย	กองช่าง หมู่ที่ ๗
๓๕	โครงการซ่อมแซมถนนลงหินคลุกพร้อมปรับเกลี่ยเรียบ หมู่ที่ ๗ บ้านดอนตะเคียน ถนนต้นคลองส่งน้ำ ๕R-๕L-๒L (ฝั่งซ้าย) จากบริเวณเขตติดต่อเทศบาลตำบลบ้านดอน ถึงบริเวณต้นคลอง ๕L-๒L (การเพิ่มเติมฯ ครั้งที่ ๑/๒๕๖๗)	เพื่อเพิ่มเส้นทางที่สะดวก รวดเร็ว และปลอดภัย	ผิวจราจรกว้างเฉลี่ย ๓.๐๐ เมตร ยาว ๔,๕๐๐.๐๐ เมตร หน้าเฉลี่ย ๐.๑๐ เมตร หรือมีปริมาณทรินคลุกซ่อมแซมถนนรวมไม่น้อยกว่า ๑,๓๕๐.๐๐ ลูกบาศก์เมตร (ตามแบบแปลน ที่ ยบต. ก้าหนด)	-	๔๘๐,๐๐๐	๔๘๐,๐๐๐	-	ถนนยาว ๔,๕๐๐ เมตร	ประชาชนมีเส้นทางที่สะดวก รวดเร็ว และปลอดภัย	กองช่าง หมู่ที่ ๗	
๓๖	โครงการถนนลงหินคลุกพร้อมปรับเกลี่ยเรียบ หมู่ที่ ๗ บ้านดอนตะเคียน จากบริเวณที่นางสาวลาควน แก้วเพชร ถึงบริเวณคลองส่งน้ำ ๕L-๒L และพร้อมแยก ถึงบริเวณที่ดินนายบุญยัง แสนแท้ (การเพิ่มเติมฯ ครั้งที่ ๑/๒๕๖๗)	เพื่อเพิ่มเส้นทางที่สะดวก รวดเร็ว และปลอดภัย	ผิวจราจรกว้างเฉลี่ย ๓.๐๐ เมตร ยาวรวม ๑,๕๗๐ เมตร หน้าเฉลี่ย ๐.๑๐ เมตร	-	๒๐๐,๐๐๐	๒๐๐,๐๐๐	-	ถนนยาว ๑,๕๗๐ เมตร	ประชาชนมีเส้นทางที่สะดวก รวดเร็ว และปลอดภัย	กองช่าง หมู่ที่ ๗	
รวม	๓ โครงการ			-	๖๕๐,๐๐๐	๖๕๐,๐๐๐	-	รับรองถ้าเนาถูกต้อง			

(นายศักดิ์ฤกษ์ แสนฤทธิ์)  
หัวหน้าสำนักปลัด

- ก. ยุทธศาสตร์ชาติ ๒๐ ปี ยุทธศาสตร์ที่ ๑. ด้านความมั่นคง
- ข. แผนพัฒนาเศรษฐกิจและสังคมแห่งชาติ ฉบับที่ ๑๓ หมายเหตุที่ ๒ การท่องเที่ยวเป็นคุณภาพและความยั่งยืน
- ค. Sustainable Development Goals เป้าหมายที่ ๑ การขจัดความยากจนที่ยั่งยืน
- ง. ยุทธศาสตร์จังหวัดสุพรรณบุรี ยุทธศาสตร์ที่ ๑. การเพิ่มศักยภาพการผลิตสินค้าเกษตรและอุตสาหกรรมให้ได้มาตรฐาน เพื่อการแข่งขันท่องเที่ยวเชิงนิเวศ
- จ. ยุทธศาสตร์การพัฒนาของ อปท. ในเขตจังหวัดสุพรรณบุรี ยุทธศาสตร์ที่ ๗ การพัฒนาโครงสร้างพื้นฐาน การพัฒนาโครงสร้างพื้นฐานและระบบสาธารณูปโภคให้อยู่ในเกณฑ์ที่ได้มาตรฐาน
- ฉ. ยุทธศาสตร์การพัฒนาตำบลโนนทรายดิน
- ๓.๒ กลยุทธ์ดำเนินการปรับปรุงโครงสร้างพื้นฐานให้ได้มาตรฐานที่ดี เพื่อการบริการสาธารณะ

แบบ ผ. ๐๒

ที่	โครงการ	วัตถุประสงค์	เป้าหมาย (ผลผลิตของโครงการ)	งบประมาณ				ตัวชี้วัด (KPI)	ผลที่คาดว่าจะได้รับ	หน่วยงาน รับผิดชอบ
				๒๕๖๖ (บาท)	๒๕๖๗ (บาท)	๒๕๖๘ (บาท)	๒๕๖๙ (บาท)			
๓๙	โครงการถนนลพหินคอกพรอมปรับเปลี่ยน ๗ หมู่ที่ ๗ บ้านดอนตะเคียน จากบริเวณบ้านบางขุน มูลนาย ถึงบริเวณที่นาบางเดียด ทาโน (การเพิ่มเติมฯ ครั้งที่ ๑/๒๕๖๗)	เพื่อให้ประชาชน มีเส้นทางคมนาคม ที่สะดวก รวดเร็ว	กว้างเฉลี่ย ๒.๐๐ เมตร ยาว ๖๐๐.๐๐ เมตร ทนเฉลี่ย ๐.๑๐ เมตร	-	๕๐,๐๐๐ (บาท)	๕๐,๐๐๐ (บาท)	-	ถนนยาว ๖๐๐ เมตร	ประชาชนมีเส้นทาง ที่สะดวก รวดเร็ว และปลอดภัย	กองช่าง หมู่ที่ ๗
๔๐	โครงการถนนลพหินคอกพรอมปรับเปลี่ยน ๗ หมู่ที่ ๗ บ้านดอนตะเคียน จากบริเวณที่นาบางขุน อ่างคงหาญ ถึงบริเวณที่นาบางเดียด สระสาธิน (การเพิ่มเติมฯ ครั้งที่ ๑/๒๕๖๗)	เพื่อให้ประชาชน มีเส้นทางคมนาคม ที่สะดวก รวดเร็ว	กว้างเฉลี่ย ๓.๐๐ เมตร ยาว ๕๕๐.๐๐ เมตร ทนเฉลี่ย ๐.๑๐ เมตร	-	๖๐,๐๐๐ (บาท)	๖๐,๐๐๐ (บาท)	-	ถนนยาว ๕๕๐ เมตร	ประชาชนมีเส้นทาง ที่สะดวก รวดเร็ว และปลอดภัย	กองช่าง หมู่ที่ ๗
รวม	๒ โครงการ			๑๑๐,๐๐๐ (บาท)	๑๑๐,๐๐๐ (บาท)	-				

รับรองสำเนาถูกต้อง

*(Signature)*

(นายศักดิ์สิทธิ์ แสงฤทธิ์)  
หัวหน้าสำนักงานปลัด

- ก. ยุทธศาสตร์ชาติ ๒๐ ปี ยุทธศาสตร์ที่ ๕ การสร้างการเติบโตบนคุณภาพชีวิตที่เป็นมิตรกับสิ่งแวดล้อม
- ข. แผนพัฒนาเศรษฐกิจและสังคมแห่งชาติ ฉบับที่ ๑๓ หมายเหตุที่ ๑๑ ภัยธรรมชาติและการเปลี่ยนแปลงสภาพภูมิอากาศ
- ค. Sustainable Development Goals: SDGs เป้าหมายที่ ๑. ความเสียหายนะภัยธรรมชาติและการเปลี่ยนแปลงสภาพภูมิอากาศลดลง
- ง. ยุทธศาสตร์จังหวัดสุพรรณบุรี ยุทธศาสตร์ที่ ๓ การอนุรักษ์และการพัฒนาทรัพยากรธรรมชาติและสิ่งแวดล้อมอย่างยั่งยืน
- จ. ยุทธศาสตร์การพัฒนาของ อปท. ในเขตจังหวัดสุพรรณบุรี ยุทธศาสตร์ที่ ๕ การเสริมสร้างคุณภาพชีวิตสิ่งแวดล้อมควบคู่การอนุรักษ์ทรัพยากรธรรมชาติที่ยั่งยืน
๕. ยุทธศาสตร์การพัฒนาตำบลสิ่งแวดล้อมและภูมิปัญญาท้องถิ่น


๕.๓ กลยุทธ์การส่งเสริม พัฒนาองค์ความรู้การเกษตร

(๒) แผนงานการเกษตร

แบบ ผ. ๐๒

ที่	โครงการ	วัตถุประสงค์	เป้าหมาย (ผลผลิตของโครงการ)	งบประมาณ				ตัวชี้วัด (KPI)	ผลที่คาดว่าจะได้รับ	หน่วยงาน รับผิดชอบ
				๒๕๖๖ (บาท)	๒๕๖๗ (บาท)	๒๕๖๘ (บาท)	๒๕๖๙ (บาท)			
๒	โครงการขุดลอกคูน้ำ พร้อมกำจัดวัชพืช หมู่ที่ ๒ บ้านดอนหอคอย จากบริเวณ คลองลำรางลาดพร้าว ถึงบริเวณ บ้านนางสำนวน ยศนา	เพื่อระบายน้ำ อย่างสะดวกรวดเร็ว ทั้งฤดูฝนและ ป้องกันน้ำท่วมซึ่ง ในพื้นที่หมู่บ้าน ตำบลยั้งทะเลาย	ปากคลองกว้างเฉลี่ย ๔.๐๐ เมตร ยาว ๖๐๐.๐๐ เมตร ลึกเฉลี่ย ๑.๗๐ เมตร กว้าง ๖,๖๐๐ ลูกบาศก์เมตร	-	๓๘,๐๐๐ (บาท)	๓๘,๐๐๐ (บาท)	-	ความยาว ของคูน้ำ ๖๐๐ เมตร และปริมาณน้ำท่วมซึ่ง ในพื้นที่หมู่บ้าน ตำบลยั้งทะเลาย	สามารถระบายน้ำ ได้อย่างสะดวก รวดเร็วทั้งฤดูฝน และกรณีน้ำท่วมซึ่ง ในพื้นที่หมู่บ้าน ตำบลยั้งทะเลาย	กองช่าง หมู่ที่ ๒
รวม	๑.โครงการ			-	๓๘,๐๐๐	๓๘,๐๐๐	-			

รับรองสำเนาถูกต้อง

  
(นายกักรัตน์ สแสงฤทธิ์)  
หัวหน้าสำนักปลัด